Detail 1

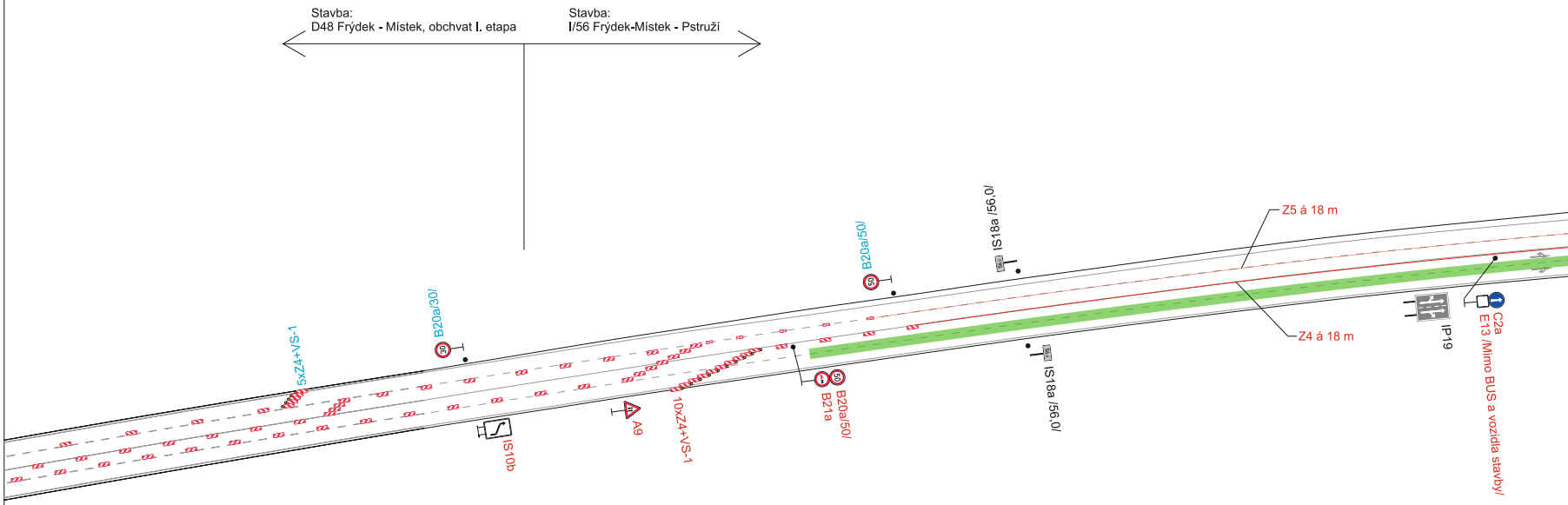
Stavba:
D48 Frýdek - Místek, obchvat I. etapa
Stavba:
I/56 Frýdek-Místek - Pstruží
5xZ4+VS-1
B20a/30/
IS10b
A9
10xZ4+VS-1
B20a/50/
B20a/50/
B21a
IS18a /56.0/
IS18a /56.0/
Z5 á 18 m
Z4 á 18 m
IP19
C2a
E13 /Mimo BUS a vozidla stavby/

Detail

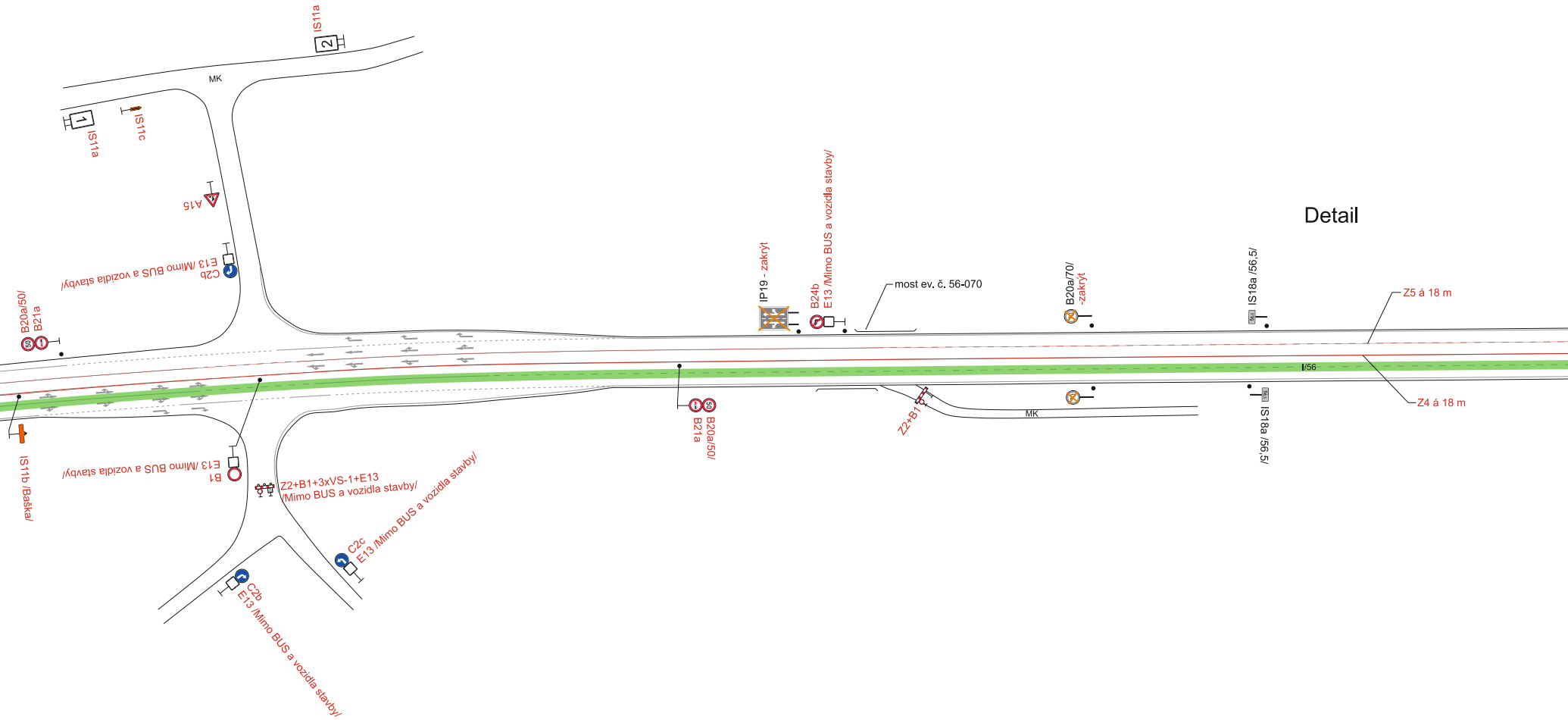
IS11a
MK
IS11a
IS11c
A15
C2b
E13 /Mimo BUS a vozidla stavby/
B20a/50/
B21a
IS11b /Baška/
B1
E13 /Mimo BUS a vozidla stavby/
Z2+B1+3xVS-1+E13
/Mimo BUS a vozidla stavby/
C2c
E13 /Mimo BUS a vozidla stavby/
C2b
E13 /Mimo BUS a vozidla stavby/
IP19 - zakrýt
B24b
E13 /Mimo BUS a vozidla stavby/
most ev. č. 56-070
B20a/70/
-zakrýt
IS18a /56,5/
Z5 á 18 m
I/56
B21a
B20a/50/
Z2+B1
MK
IS18a /56,5/
Z4 á 18 m

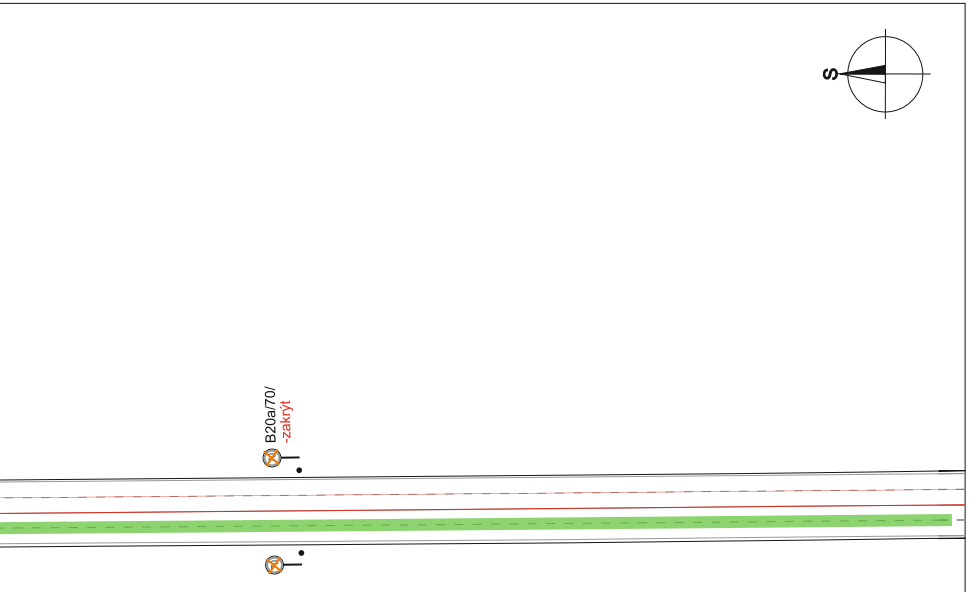
S
B20a/70/
-zakrýt

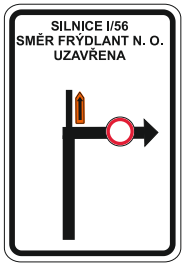
SILNICE I/56
SMĚR FRÝDLANT N. O.
UZAVŘENA

1

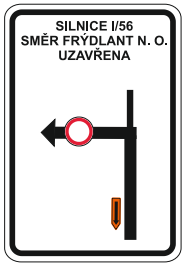
SILNICE I/56
SMĚR FRÝDLANT N. O.
UZAVŘENA

2

Detail 2

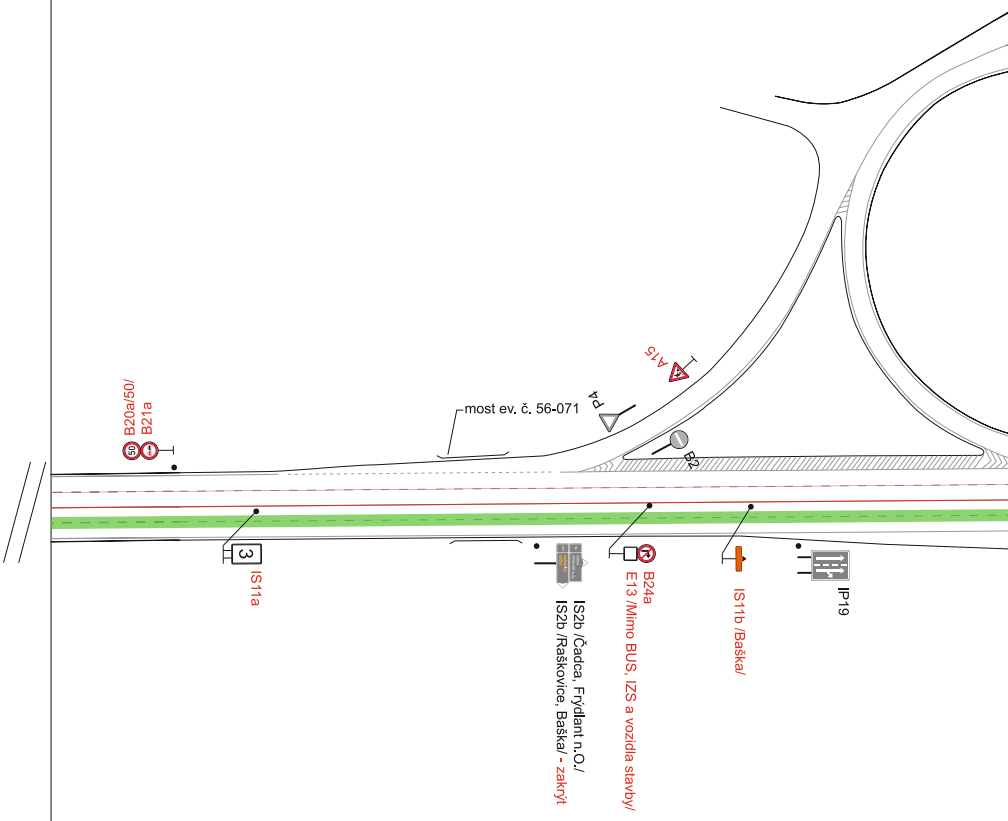
B20a/50/
B21a
50
most ev. č. 56-071
P4
A15
B2
3
IS11a
IS2b /Čadca, Frýdlant n.O./
IS2b /Raškovice, Baška/ - zakrýt
B24a
E13 /Mimo BUS, IZS a vozidla stavby/
IS11b /Baška/
IP19

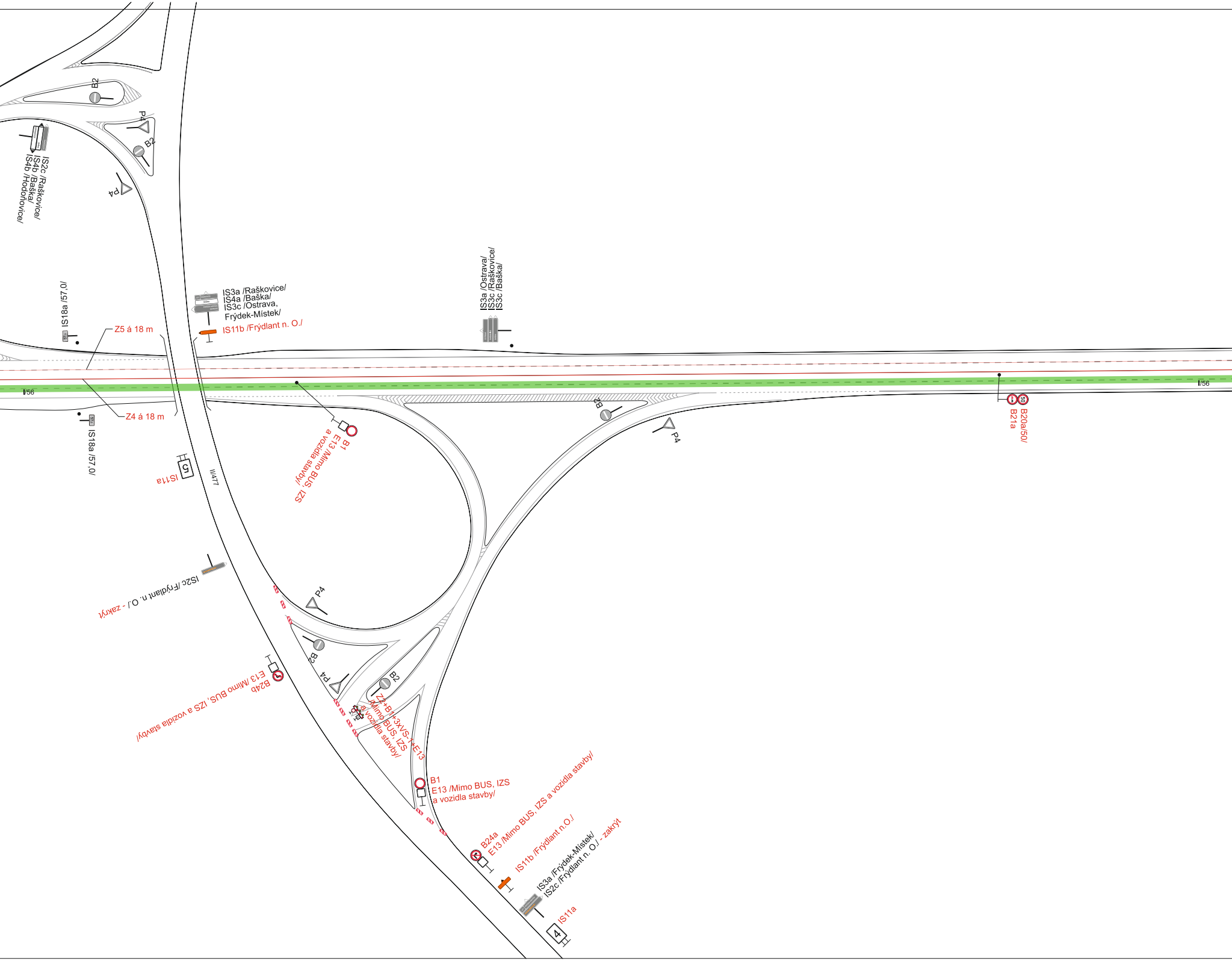
B2
P4
B2
P4
IS2c /Raškovice/
IS4b /Baška/
IS4b /Hodoňovice/
IS18a /57,0/
Z5 á 18 m
IS3a /Raškovice/
IS4a /Baška/
IS3c /Ostrava,
Frýdek-Místek/
IS11b /Frýdlant n. O./
IS3a /Ostrava/
IS3c /Raškovice/
IS3c /Baška/
I/56
Z4 á 18 m
IS18a /57,0/
IS11a
II/477
B1
E13 /Mimo BUS, IZS
a vozidla stavby/
B2
P4
B20a/50/
B21a
I/56
IS2c /Frýdlant n. O./ - zakrýt
P4
B2
P4
B24b
E13 /Mimo BUS, IZS a vozidla stavby/
B2
Z2+B1+3xVS-1+E13
/Mimo BUS, IZS
a vozidla stavby/
B1
E13 /Mimo BUS, IZS
a vozidla stavby/
B24a
E13 /Mimo BUS, IZS a vozidla stavby/
IS11b /Frýdlant n.O./
IS3a /Frýdek-Místek/
IS2c /Frýdlant n. O./ - zakrýt
IS11a
4

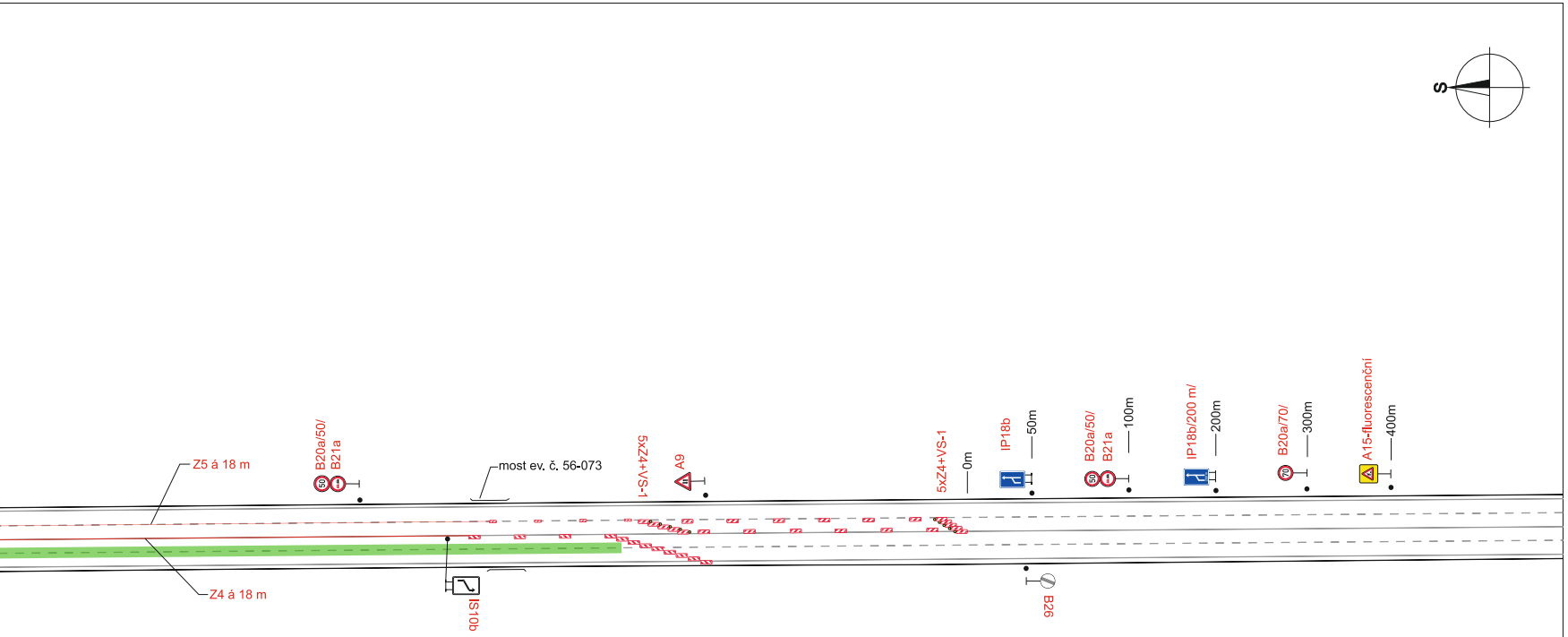
S
Z5 á 18 m
B20a/50/
B21a
most ev. č. 56-073
5xZ4+VS-1
A9
5xZ4+VS-1
0m
IP18b
50m
B20a/50/
B21a
100m
IP18b/200 m/
200m
B20a/70/
300m
A15-fluorescenční
400m
Z4 á 18 m
IS10b
B26

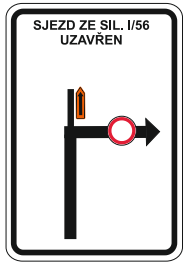
SJEZD ZE SIL. I/56
UZAVŘEN

3

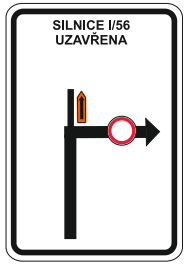
SILNICE I/56
UZAVŘENA

4

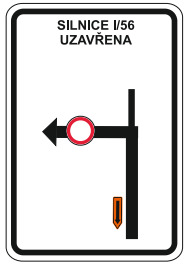
SILNICE I/56
UZAVŘENA

5

Situace

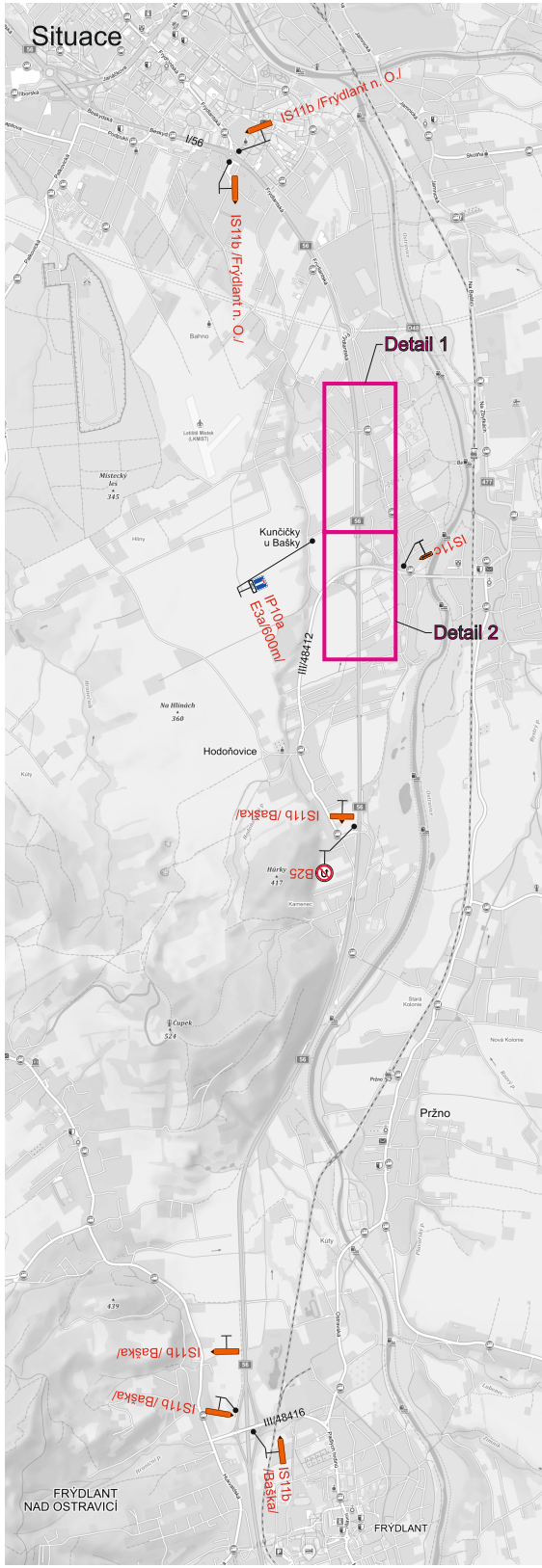
IS11b /Frydlant n. O./
I/56
IS11b /Frydlant n. O./
Detail 1
Kunčičky
u Bašky
IS11c
IP10a
E3a/600m/
Detail 2
III/48412
Hodoňovice
IS11b /Baška/
B25
Pržno
IS11b /Baška/
IS11b /Baška/
III/48416
IS11b
/Baška/
FRYDLANT
NAD OSTRAVICÍ
FRYDLANT

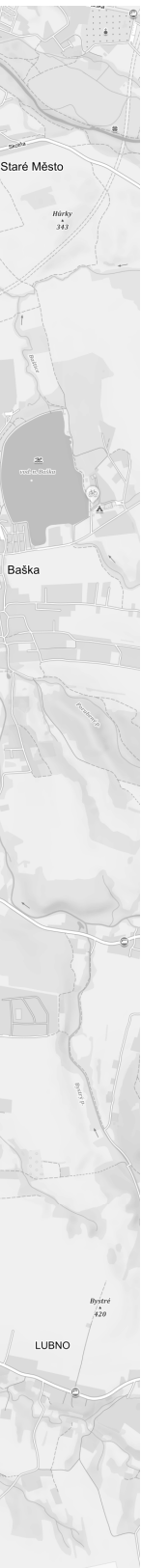
Staré Město
Hůrky
343
Baštice
vod. n. Baška
Baška
Bystrý p.
Bystré
420
LUBNO

Legenda:

P4 Trvalé dopravní značení

30 B20a Stávající přechodné dopravní značení

50 B20a Nové přechodné dopravní značení

🟩 Uzavřený úsek

S

Vypracoval: Bc. Martin Bodlák	Datum: 16.6.2021	SEKNE SEKNE, spol. s r.o. Hamerská 12, 772 00 Olomouc DIČ: CZ62363701 tel./fax: 585 311 867		
Název akce: I/56 Frýdek-Místek - Pstruží				
Název objektu: Přechodné dopravní značení		Formát: 26xA4	Č. výkresu: 2	Č. soupravy:
Příloha: Částečná uzavírka silnice I/56, 1.etapa, fáze 2				