Detail

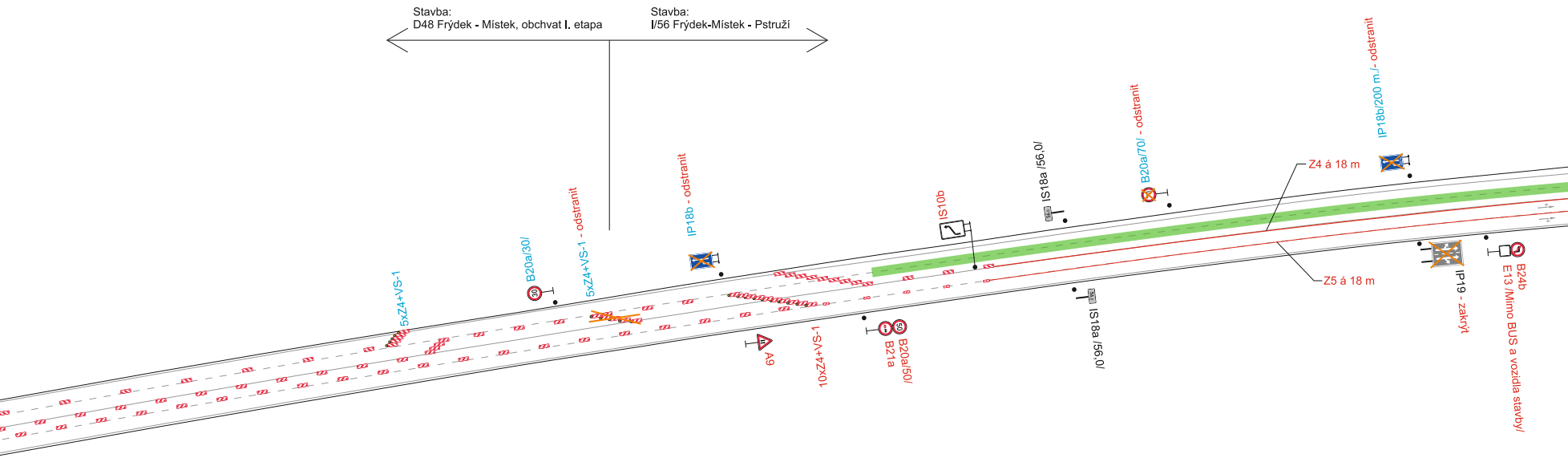
Stavba:
D48 Frýdek - Místek, obchvat I. etapa
Stavba:
I/56 Frýdek-Místek - Pstruží
5xZ4+VS-1
B20a/30/
5xZ4+VS-1 - odstranit
IP18b - odstranit
A9
10xZ4+VS-1
B20a/50/
B21a
IS10b
IS18a /56,0/
IS18a /56,0/
B20a/70/ - odstranit
IP18b/200 m./- odstranit
Z4 á 18 m
Z5 á 18 m
IP19 - zakrýt
B24b
E13 /Mimo BUS a vozidla stavby/

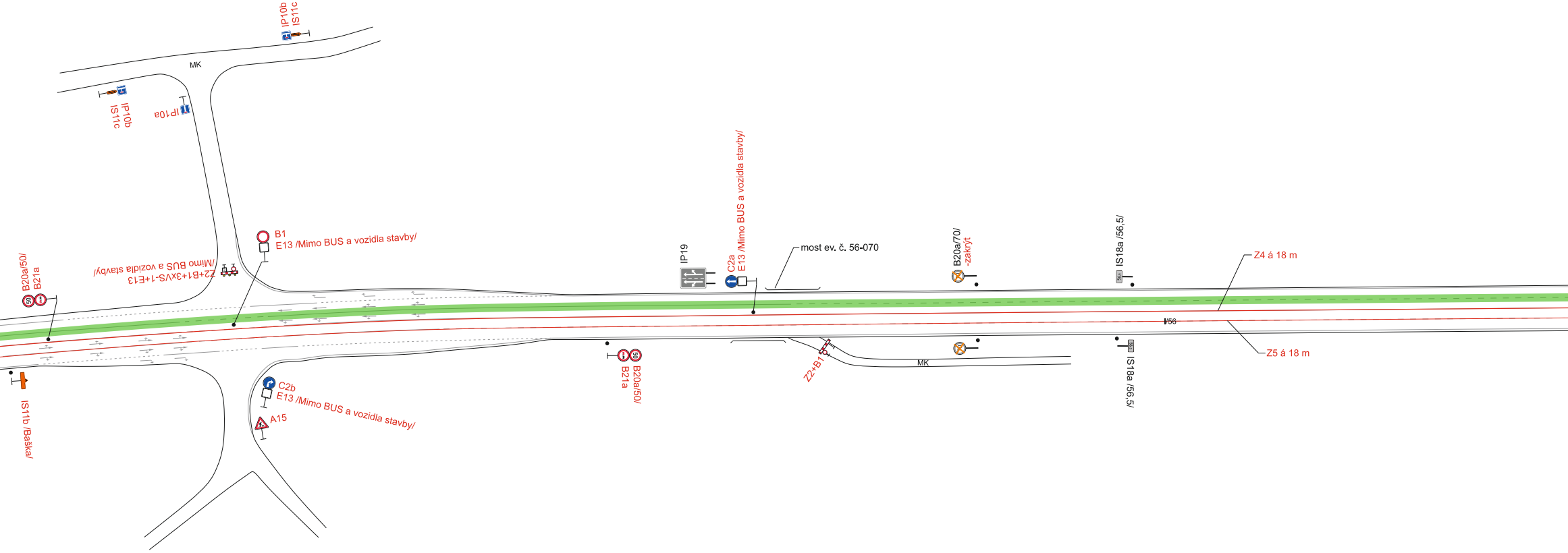
IP10b
IS11c
MK
IP10b
IS11c
IP10a
Z2+B1+3xVS-1+E13
/Mimo BUS a vozidla stavby/
B20a/50/
B21a
B1
E13 /Mimo BUS a vozidla stavby/
IS11b /Baška/
C2b
E13 /Mimo BUS a vozidla stavby/
A15
B20a/50/
B21a
IP19
C2a
E13 /Mimo BUS a vozidla stavby/
most ev. č. 56-070
Z2+B1
MK
B20a/70/
-zakrýt
IS18a /56,5/
IS18a /56,5/
I/56
Z4 á 18 m
Z5 á 18 m

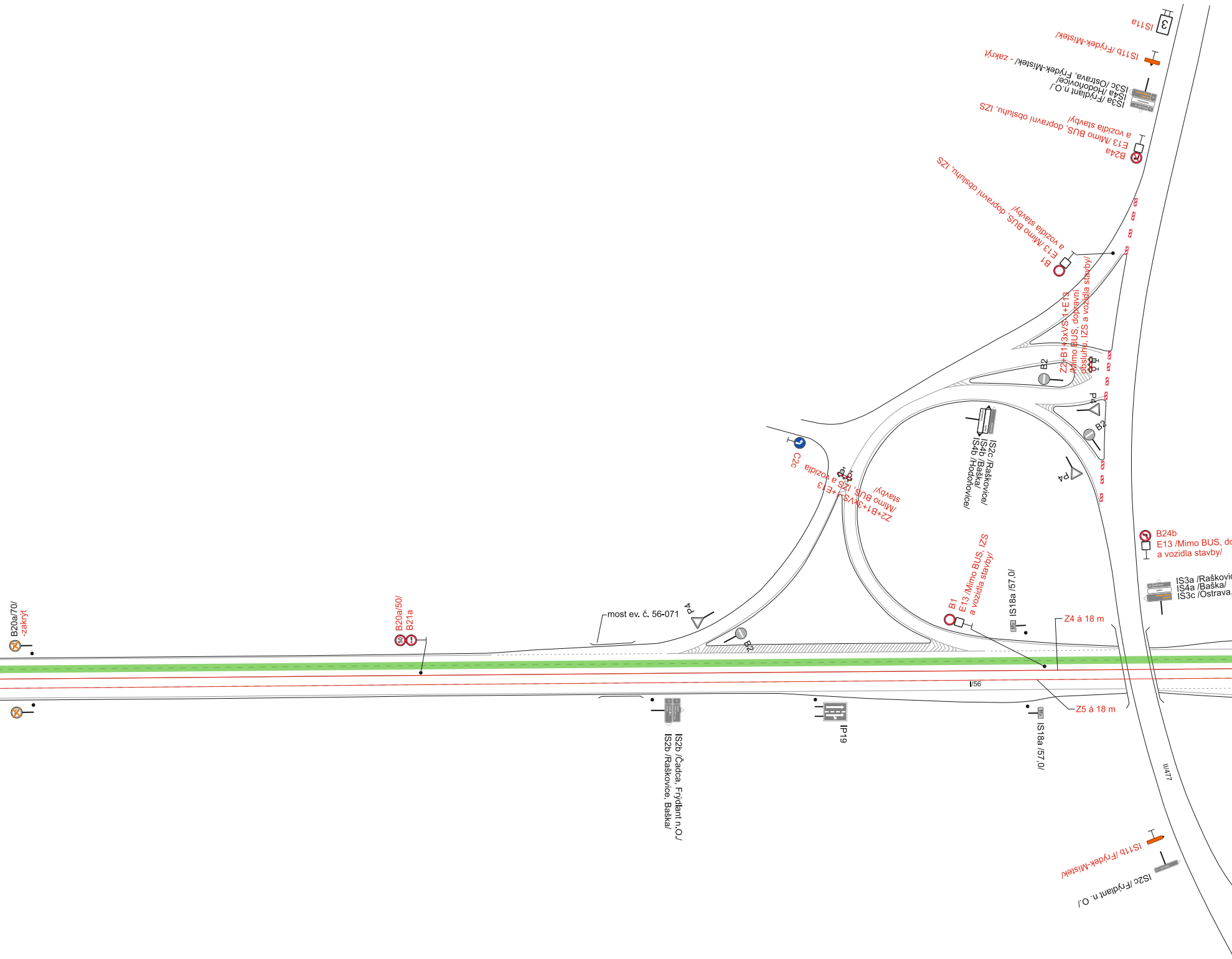
IS11a
IS11b /Frýdek-Místek/
IS11b /Frýdek-Místek/ - zakrýt
IS3a /Frýdlant n.O./
IS4a /Hodoňovice/
IS3c /Ostrava, Frýdek-Místek/
B24a
E13 /Mimo BUS, dopravní obsluhu, IZS
a vozidla stavby/
B1
E13 /Mimo BUS, dopravní obsluhu, IZS
a vozidla stavby/
Z2+B1+3xVS-1+E13
/Mimo BUS, dopravní
obsluhu, IZS a vozidla stavby/
B2
P4
B2
P4
IS2c /Raškovice/
IS4b /Baška/
IS4b /Hodoňovice/
C2c
Z2+B1+3xVS-1+E13
/Mimo BUS, IZS a vozidla
stavby/
B24b
E13 /Mimo BUS, do
a vozidla stavby/
IS3a /Raškovic
IS4a /Baška/
IS3c /Ostrava
B1
E13 /Mimo BUS, IZS
a vozidla stavby/
IS18a /57,0/
Z4 á 18 m
Z5 á 18 m
most ev. č. 56-071
P4
B2
B20a/70/
-zakrýt
B20a/50/
B21a
I/56
IS2b /Čadca, Frýdlant n.O./
IS2b /Raškovice, Baška/
IP19
IS18a /57,0/
II/477
IS11b /Frýdek-Místek/
IS2c /Frýdlant n.O./

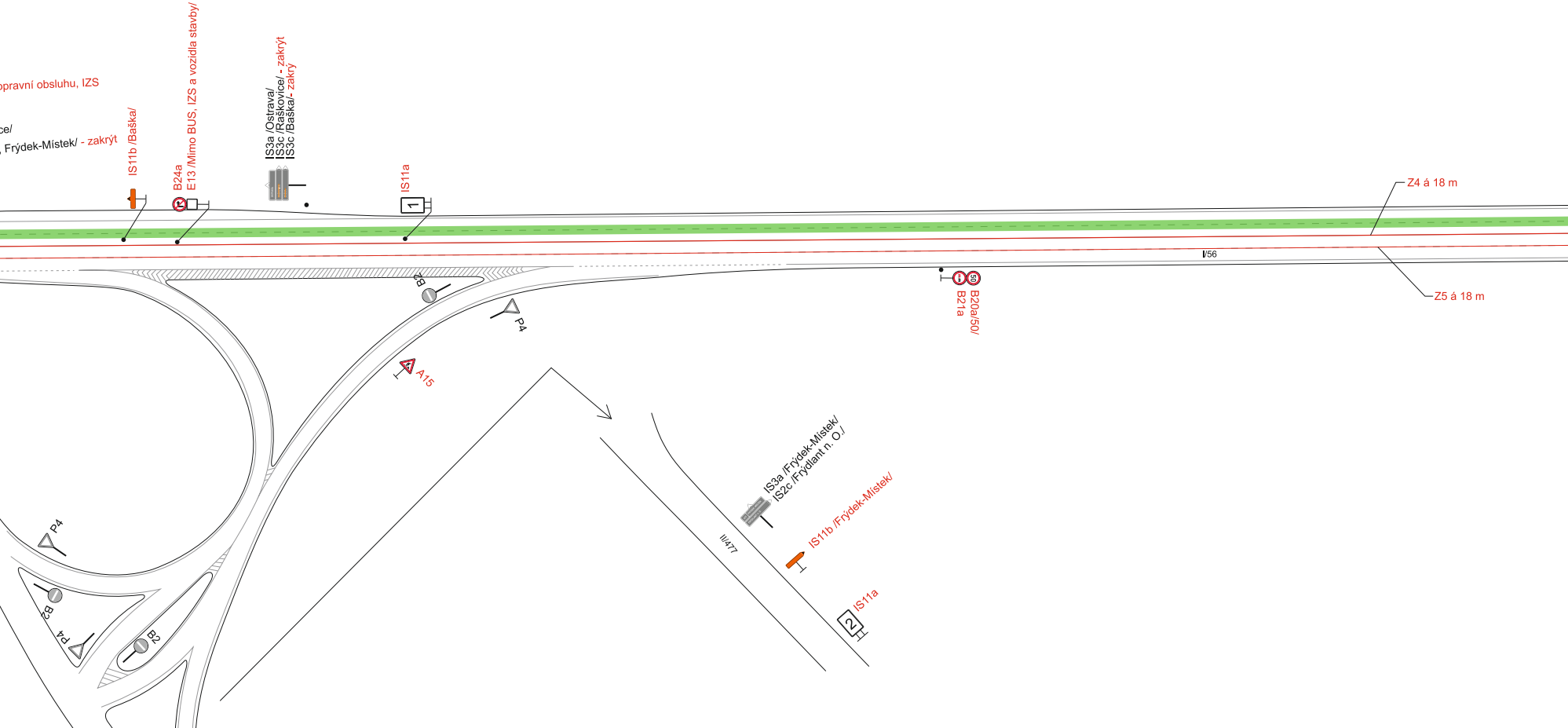
opravní obsluhu, IZS
ce/
, Frýdek-Místek/ - zakrýt
IS11b /Baška/
B24a
E13 /Mimo BUS, IZS a vozidla stavby/
IS3a /Ostrava/
IS3c /Raškovice/ - zakrýt
IS3c /Baška/- zakrý
IS11a
1
Z4 á 18 m
I/56
Z5 á 18 m
B2
P4
50
B21a
B20a/50/
A15
P4
B2
P4
B2
IS3a /Frýdek-Místek/
IS2c /Frýdlant n. O./
IS11b /Frýdek-Místek/
II/477
IS11a
2

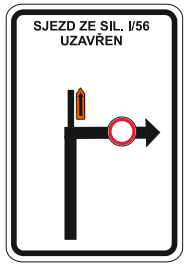
SJEZD ZE SIL. I/56
UZAVŘEN

1

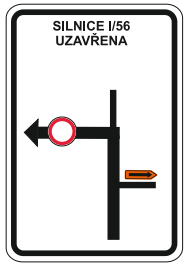
SILNICE I/56
UZAVŘENA

2

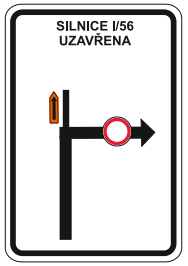
SILNICE I/56
UZAVŘENA

3

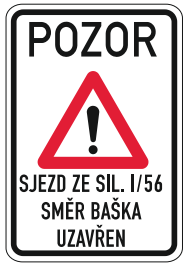
POZOR
SJEZD ZE SIL. I/56
SMĚR BAŠKA
UZAVŘEN

IP22

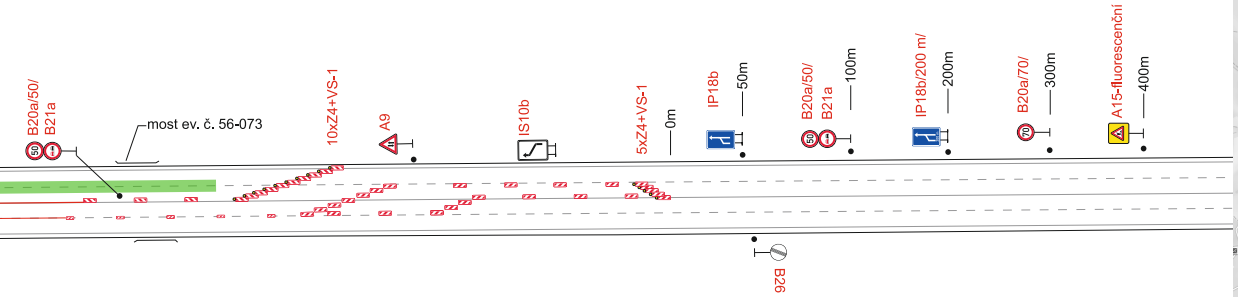
B20a/50/
B21a
most ev. č. 56-073
10xZ4+VS-1
A9
IS10b
5xZ4+VS-1
0m
IP18b
50m
B20a/50/
B21a
100m
IP18b/200 m/
200m
B20a/70/
300m
A15-fluorescenční
400m
B26

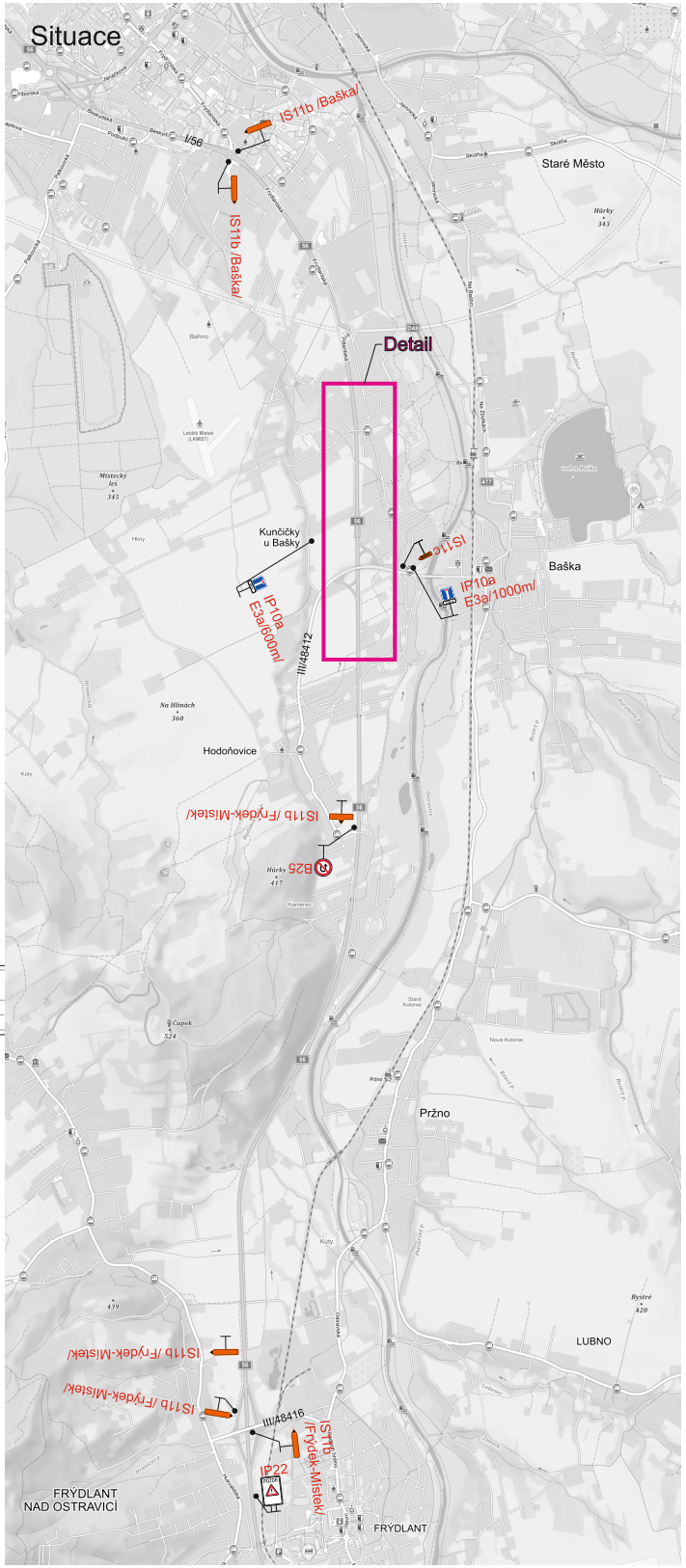
Situace
IS11b /Baška/
I/56
IS11b /Baška/
Staré Město
Detail
Kunčičky
u Bašky
IS11c
Baška
IP10a
E3a/1000m/
IP10a
E3a/600m/
III/48412
Hodoňovice
IS11b /Frýdek-Místek/
B25
Pržno
LUBNO
IS11b /Frýdek-Místek/
IS11b /Frýdek-Místek/
III/48416
IS11b
/Frýdek-Místek/
IP22
FRÝDLANT
NAD OSTRAVICÍ
FRÝDLANT

Legenda:

P4 Trvalé dopravní značení

B20a Stávající přechodné dopravní značení

B20a Přechodné dopravní značení

🟩 Uzavřený úsek

Vypracoval: Bc. Martin Bodlák	Datum: 16.6.2021	SEKNE SEKNE, spol. s r.o. Hamerská 12, 772 00 Olomouc DIČ: CZ62363701 tel./fax: 585 311 867	
Název akce: I/56 Frýdek-Místek - Pstruží Název objektu: Přechodné dopravní značení			
Příloha: Částečná uzavírka silnice I/56, 1.etapa, fáze 1		Formát: 26xA4	Č. výkresu: 1	Č. soupravy: