



STRATEGICKÝ PLÁN OBCE BAŠKA NA OBDOBÍ LET 2016 - 2026



Obsah

1.	ÚVOD	3
2.	Institucionální rámec	4
3.	Profil obce.....	7
3.1	Základní informace	7
3.2	Historie	9
3.3	Obyvatelstvo.....	10
3.4	Technická a dopravní infrastruktura	11
3.4.1	3.4.1 Technická infrastruktura.....	11
3.4.2	3.4.2 Dopravní infrastruktura	11
3.5	Občanská vybavenost.....	14
3.5.1	Bydlení	14
3.5.2	Školství a vzdělávání	14
3.5.3	Kultura, sport a volný čas	15
3.5.4	Spolky a zájmová sdružení.....	16
3.6	Životní prostředí	20
3.6.1	Krajina a příroda	20
3.6.2	Ochrana ovzduší a vod	20
3.6.3	Odpadové hospodářství a nakládání s odpady.....	21
3.7	Správa obce	22
3.7.1	Obecní úřad	22
3.7.2	Spolupráce s městem Třebíč	22
3.7.3	Regionální spolupráce	23
4.	SWOT analýza	24
5.	Vize	29
6.	Cíle, opatření a rozvojové aktivity	30
7.	Implementace.....	35
8.	Závěr	37

1. ÚVOD

V současné době mnohé z měst a obcí přistoupily k procesu strategického řízení a v souvislosti s tím i zpracovávání příslušných strategických dokumentů. Ne jinak je tomu je i v obci Baška, kde se vedení obce rozhodlo nechat zpracovat Strategický plán obce Baška na období let 2016 – 2026.

Strategický plán se tak stane koncepčním strategickým dokumentem, ve kterém budou definovány společné zájmy obce, obyvatel obce, podnikatelských subjektů i ostatních subjektů působících na území obce tak, aby bylo dosaženo celkové prosperity obce.

Strategický plán bude zároveň sloužit jako podklad pro možnost čerpat podporu ze Strukturálních fondů EU, národních či regionálních fondů, grantů a dalších cizích zdrojů.

Jako základní strategicko-taktický dokument bude sloužit nejen představitelům obce při jejich rozhodování o jejich dalším směřování, ale zároveň je určen široké veřejnosti ke zvýšení informovanosti o obci.

Strategický rozvojový dokument by měl sloužit především jako podklad pro:

- ↳ Střednědobé a dlouhodobé plánování rozvoje obce
- ↳ Zapojování občanů a podnikatelů do rozvojových aktivit obce
- ↳ Posuzování regionálních a nadregionálních plánů a programů z pohledu obce
- ↳ Předcházení neefektivním řešením a možným rizikům a ohrožením v dlouhodobém rozvoji obce
- ↳ Zajištění trvalého zvyšování kvality života v obci pro většinu jeho obyvatel

2. INSTITUCIONÁLNÍ RÁMEC

V období od listopadu 2016 do února 2017 byl vytvořen institucionální rámec pro zpracování Strategického plánu obce Baška na období 2016 – 2026 (dále jen Strategický plán). Rada obce schválila pracovní skupiny vč. stanovení oblastí pro každou z nich, složení řídicího výboru a pracovních skupin vč. nominování garantů a tajemníků pro každou pracovní skupinu a zodpovědnosti za postupové kroky při tvorbě návrhové části Strategického plánu.

Pro naplňování role návrhové byly vytvořeny tři **pracovní skupiny (dále jen PS)**:

- ↳ PS Infrastruktura a rozvoj území
- ↳ PS Lidé a podmínky pro aktivní život
- ↳ PS Partnerství a volnočasové aktivity

Řídící výbor (dále jen ŘV)

byl zastoupen radními obce: Irena Babicová
RNDr. Martin Čajánek, Ph.D.
David Blahut
Ing. Tomáš Břežek
Ing. Jan Richter

a zodpovídal za výkon celkového řízení tvorby Strategického plánu i za realizaci jednotlivých postupových kroků, předkládá závěrečný dokument ke schválení zastupitelstvu obce.

Garanti PS

členové ŘV, kteří zodpovídali za přípravu dílčích podkladů po obsahové stránce dané PS.

Tajemníci PS

vybraní úředníci z obecního úřadu, podílející se na tvorbě Strategického plánu a zajištění jednání PS po stránce organizační

Členové PS

odborníci tvořící tým osob činných v oblasti rozvoje obce, zastupitelé obce, představitelé podnikatelské sféry i občané obce, kteří významným způsobem přispěli k realizaci strategického plánu.

PS Infrastruktura a rozvoj území

Zahrnovala oblasti:

dopravní a technická infrastruktura obce, bydlení, péče o životní prostředí, alternativní a obnovitelné zdroje energie, rozvojové plochy a budovy, vzhled obce, občanská vybavenost, podnikání, zemědělství.

Skupina pracovala ve složení:

Garant: Ing. Tomáš Břežek

Tajemník PS: Mgr. Daniela Mročková

Členové:	Hynek Karásek	Ing. Martin Mati	Ing. Miloslav Klich
	Bc. Adam Pavlas	Ing. Radovan Kolek	PhDr. Petr Saforek
	Ing. Lukáš König	Jiřina Sýkorová	Ing. arch. Jan Kraut
	Ing. Libor Vavřík		

PS Lidé a podmínky pro aktivní život

Zahrnovala oblasti:

vzdělávání, kultura, sport, volný čas, sociální a zdravotní služby, veřejná správa, bezpečnost a pořádek.

Skupina pracovala ve složení:

Garant: David Blahut

Tajemník PS: Dagmar Plucnarová

Členové: Ing. Jaroslav Blahuta Mgr. Romana Žížková Mgr. Pavel Eliáš
Ing. Josef Žák Roland Tomáš Ing. Tomáš Slamják
Mgr. Renáta Válková

PS Partnerství a volnočasové aktivity

Zahrnovala oblasti:

spolky, spolková činnost, cestovní ruch, partnerství, spolupráce (mezi obcemi, přeshraniční, meziresortní apod.), propagace obce.

Skupina pracovala ve složení:

Garant: Ing. Jan Richter

Tajemník PS: Dajana Zápalková

Členové: Martin Carbol Renáta Srničková Jarmila Klanerová
Bc. Lubomír Zabavík Aleš Ludvík David Blahut
Zdeněk Pácha

Základním východiskem pro zpracování návrhové části Strategického plánu, na které se podílel jak Řídící výbor, tak i pracovní skupiny se stala současná situace obce a vidina budoucího rozvoje. Komunitním způsobem, na základě shromážděných informací v rámci dotazníkového šetření mezi občany obce Baška a provedené SWOT analýzy pracovními skupinami byla vytvořena vize obce, stanoveny strategické cíle a k nim opatření rozpracovaná do konkrétních rozvojových aktivit.

Tvorba návrhové části Strategického plánu probíhala v době od března do června 2017. Řídící výbor i jednotlivé pracovní skupiny se v té době sešly dvakrát.

V rámci každé pracovní skupiny proběhla dvě jednání, jejich výstupem je:

↳ formulace vize obce Baška

a pro jednotlivé oblasti rozvoje obce

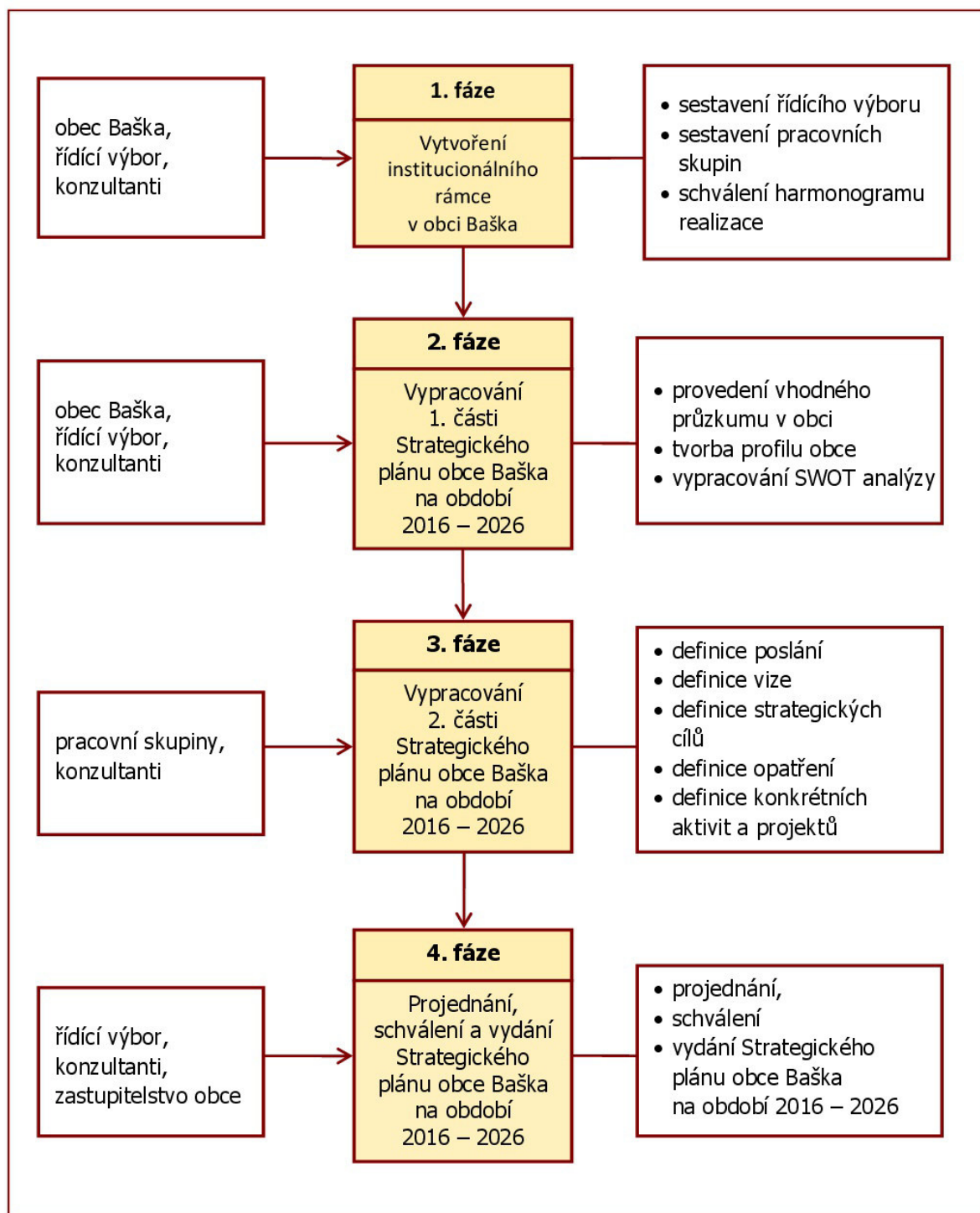
↳ strategické cíle

↳ opatření

↳ rozvojové aktivity.

V tabulce uvedené na další straně je uveden postup prací na tvorbě návrhové části Strategického plánu.

Obrázek 1 - Schéma postupných kroků tvorby Strategického plánu



Zdroj: Vlastní zpracování

3. PROFIL OBCE

3.1 ZÁKLADNÍ INFORMACE

Obec Baška se nachází v Moravskoslezském kraji v okrese Frýdek – Místek Baška skládá se ze tří původně samostatných obcí, a to Baška, Kunčičky u Bašky a Hodoňovice. Spojením těchto tří obcí vznikl nový celek - sloučená obec Baška. K oficiálnímu sloučení došlo 9. dubna 1960 podle zákona Národního Shromáždění č. 36/60 Sb.

Obrázek 2 – Základní údaje o obci Baška

Název	Obec Baška
Kontaktní poštovní adresa	Baška 420, 739 01 Baška
Telefon	+420 558 445 210
Fax	+420 558 445 210
Internetové stránky	https://www.baska.cz/
Obec s rozšířenou působností	Frýdek Místek
Pověřený obecní úřad	Obec Baška
Pracoviště finančního úřadu	Frýdek Místek
Katastrální pracoviště	Frýdek Místek
Matriční úřad	Frýdek Místek

Zdroj: <https://www.baska.cz/>

Obec leží po obou stranách historické moravsko-slezské hranice, s necelými čtyřmi tisíci obyvateli a dělí se na tři části: Kunčičky u Bašky a Hodoňovice, jež se nacházejí na Moravě, a Bašku, která leží ve Slezsku, v nadmořské výšce 313 m n. m. Území obce má rozlohu 12,83 km². Hranici mezi moravskou a slezskou částí obce tvoří řeka Ostravice. Středem Bašky protéká a do Ostravice ústí potok Bystrý; obcí dále teče potok Porubený, při severovýchodním okraji leží na potoce Baštici rekreačně využívaná vodní nádrž Baška. Částmi obce Hodoňovic a Kunčiček u Bašky protéká Hodoňovický potok, který na katastru Kunčiček ústí do Ostravice. Původně významným vodním dílem je umělý vodní tok – Hodoňovický náhon na kterém bylo v minulosti situováno několik vodních mlýnů a především byl využíván textilními podniky na území města Frýdku-Místku.

Obrázek 3 - Umístění obce Baška



Zdroj: GIS, vlastní zpracování

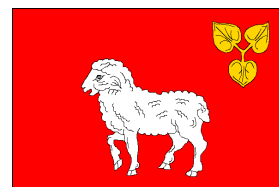


Od roku 1995 používá obec Baška obecní symboly znak a prapor.

Znak: V červeném štítě stříbrná ovce provázená v levém horním rohu zlatým leknínovým trojlístem.

Vlajka: Červený list s bílou ovčí a žlutým leknínovým trojlístem v horním vlajícím cípu. Poměr šířky k délce listu je 2:3.

Barvami obce jsou: stříbrná (bílá), zlatá (žlutá) a červená.



V roce 2017 pak bylo vytvořeno logo obce Baška.



Logo: Je složeno ze tří elementů ve tvaru listů, které symbolizují tři obce – Baška, Kunčičky u Bašky a Hodoňovice. Čtvrtý prvek symbolizuje řeku Ostravici, která protéká všemi obcemi. Jednotlivé prvky se vzájemně dotýkají a symbolizují vzájemné propojení a rovnocennost jednotlivých obcí.




3.2 HISTORIE

Nejstarší částí obce jsou Kunčičky u Bašky. Dokládá to darovací listina ze 14. dubna 1288, kde je ves uváděna jako Cunczendorf, později jako Klein Kuntschitz (1695), Malé Kunčice (1918), Kunčičky u Místku (1920) a Kunčičky u Bašky (1929-1960).

Hodoňovice, stejně jako Kunčičky u Bašky, leží na moravské straně řeky Ostravice. První písemná zmínka o obci pochází z roku 1388. V listině sepsané panem Hanko de Friedlant je uvedena i pustá ves Quittendorf, první ověřený název Hodoňovic. V roce 1584 při prodeji manství místecko-frýdlantského je jméno vesnice zapsáno již česky – Hodoňovice.

Baška, ležící na slezské straně, je zmiňována v roce 1434 v listině, sepsané na „piastovském“ hradu v Těšíně, kterou synové těšínského knížete Bolka I. - Václav, Přemek a Vladislav, dávají za 500 kop stříbrných Arnoštu z Tworkova do zástavy: město Frýdek a vsi Bašku, Bruzovice, Staré Město, Lhotu a Místek. Můžeme však předpokládat, že ves byla osídlena již od roku 1402, jak dokládají první písemné zmínky. Původ názvu pak pravděpodobně pochází od „nějakého“ Bašky, který ves osadil. Podle zemřelého kronikáře obce Bedřicha Fišera, mohl název obce vzniknout od Valachů, kteří zde chovali ovce, kterým se dříve na Valašsku a Vizovicku říkalo „baška“.

Obrázek 4 - Otisky pečeti obcí Baška, Malé Kunčice a Hodoňovice

		
<p>Otisk pečetníku z roku 1700 – obec Baška – ovce stojící v ohradě</p>	<p>Otisk nejstarší dochované pečeti z roku 1820 – obec Malé Kunčice – anděl strážný s dítětem</p>	<p>Otisk obecní pečeti z roku 1820 – obec Hodoňovice – nahoře postava v dlouhém plášti, nebo bez nohou a s křídly místo rukou, pod ní je znázorněná radlice postavená ostřím nahoru, písmena „H“, „C“, „M“ nebyla významově určena</p>

3.3 OBIVATELSTVO

Počet obyvatel obce Baška během sledovaného období let 2012 – 2016 mírně roste. V roce 2016 žilo Bašce 3 799 osob, což je v porovnání s rokem 2012 o 85 osob více, jedná se o nárůst přibližně ve výši cca 2,9 %. Během sledovaného období došlo také ke změně věkové struktury obyvatelstva. Došlo k poklesu počtu obyvatel ve věkové kategorii 15 – 64 let, naopak došlo k růstu počtu obyvatel ve věkových kategoriích 0 – 14 let a 65 a více let.

Tabulka 1 - Vývoj počtu obyvatel obce Baška mezi léty 2012 – 2016

	2012	2013	2014	2015	2016
Počet obyvatel celkem	3 714	3 731	3 756	3 770	3 799
z toho dle pohlaví					
muži	1 870	1 869	1 886	1 887	1 909
ženy	1 844	1 862	1 870	1 883	1 890
z toho dle věku					
0 – 14 let	556	564	560	573	587
15 – 64 let	2 547	2 530	2 530	2 523	2 522
65 a více let	611	637	666	674	690

Zdroj: Veřejná databáze ČSÚ

Z následujících tabulek je patrné, že na příznivém vývoji počtu obyvatel v obci se podílel v letech 2012 – 2016 především přírůstek stěhováním, způsoben preferencemi bydlení v rodinných domech v příměstské obci v atraktivním přírodním prostředí. Záporný vývoj počtu obyvatel byl v letech 2012 – 2015 ovlivněn především přirozeným úbytkem, kdy relativně vysoký počet živě narozených byl převyšován počtem zemřelých.

Tabulka 2 - Vývoj počtu obyvatel v souvislosti přirozeným přírůstkem a migrací obyvatel

	2012	2013	2014	2015	2016
Celkový přírůstek	96	17	25	14	29
Přirozený přírůstek	5	-5	-8	-15	15
Přírůstek stěhováním	91	22	33	29	14

Zdroj: Veřejná databáze ČSÚ

Tabulka 4 - Počet živě narozených, 2012 – 2016

	2012	2013	2014	2015	2016
Počet živě narozených	33	31	26	22	45

Zdroj: Veřejná databáze ČSÚ

3.4 TECHNICKÁ A DOPRAVNÍ INFRASTRUKTURA

3.4.1 3.4.1 TECHNICKÁ INFRASTRUKTURA

Vodovod

V celé obci je vybudován vodovod. Zdrojem pitné vody je beskydská část Ostravského oblastního vodovodu (OOV). Z vodárenské nádrže Šance na Ostravici je voda přes úpravnu vody v Nové Vsi přivedena přívaděčem OOV DN 1200 Nová Ves - Baška do Bašky, kde se dělí na větev DN 800 do Chlebovic a větev DN 1000 do Bruzovic přes uzel Nové Dvory. Kvalita dodávané vody po hygienickém zabezpečení odpovídá požadavkům vyhlášky Ministerstva zdravotnictví č. 252/2004 Sb.

Systém veřejné kanalizace

Obec má vybudován systém veřejné kanalizace. Kanalizace v obci je oddělená splašková, případnému průniku srážkových nebo spodních vod je bráněno a je považováno za havárii. Denně je prováděn dohled nad jejím provozem, z nichž nejdůležitější je ČS 2 (vedle železniční stanice Baška), která převádí splašky z celé Bašky přes řeku Ostravici do Kunčiček a dále v Bašce místo připojení průmyslové zóny ze Starého Města a pak na samém konci Kunčiček u Bašky (bývalý areál kasáren MV), konkrétně tam, kde se obecní kanalizace napojuje na stávající síť SmVaKu, od tohoto místa je následně likvidace odpadních vod prováděna na centrální čistírně odpadních vod situované v k. ú. Sviadnov.

Elektrická energie a optické kabely

Napájení obce elektrickou energií je realizováno vrchním primárním rozvodným systémem, z nadřazené soustavy VVN prochází územím obce Baška vedení nadřazené soustavy 400 kV - VVN 403 a 459 Nošovice - Prosenice resp. Nošovice - Horní Životice.

Územím obce Baška prochází optické kabely dálkové přenosové sítě.

Plynofikace obce

Obec Baška je plošně plynofikována středotlakým rozvodem plynu. Pro stávající zástavbu je charakteristický decentralizovaný způsob vytápění s individuálním vytápěním rodinných domů a samostatnými domovními kotelny pro objekty vybavenosti a podnikatelských aktivit.

3.4.2 3.4.2 DOPRAVNÍ INFRASTRUKTURA

Silniční doprava

Hlavní dopravní vazby na nadřazenou silniční síť zajišťuje tah I/56 doplněný silnicí II/477. Silnice I/56 zajišťuje především tranzitní vazby a pro samotnou obec spolu se silnicí II/477 umožňuje spojení s Frýdkem-Místkem a dopravní přístup na mezinárodní tah E462 (I/48 a R48). Ostatní silnice v území mají především doplňkový význam a zajišťují spojení s okolními sídly.

Územím obce Baška jsou vedeny silnice I/56 (Opava – Hlučín – Ostrava – Frýdek-Místek – Frýdlant nad Ostravicí – Hlavatá), silnice II/477 (Ostrava – Frýdek-Místek – Baška), silnice III/48412 (Baška, průjezdná), III/48413 (Baška – Janovice) a III/48425 (Baška – Frýdlant nad Ostravicí).

Síť místních komunikací v zastavěném území zajišťuje obsluhu veškeré zástavby, která není přímo obsloužena ze silničních průtahů. Obvykle jde o jednopruhové, místy i dvoupruhové úseky

s nehomogenní šířkou vozovky a různou povrchovou úpravou. Místní komunikace v řešeném území mají především obslužný charakter a jsou zařazeny do funkční skupiny C (místní komunikace III. třídy).

Železniční doprava

Železniční dopravě slouží celostátní železniční trať č. 323 (Ostrava – Valašské Meziříčí), na které je zřízená železniční stanice.

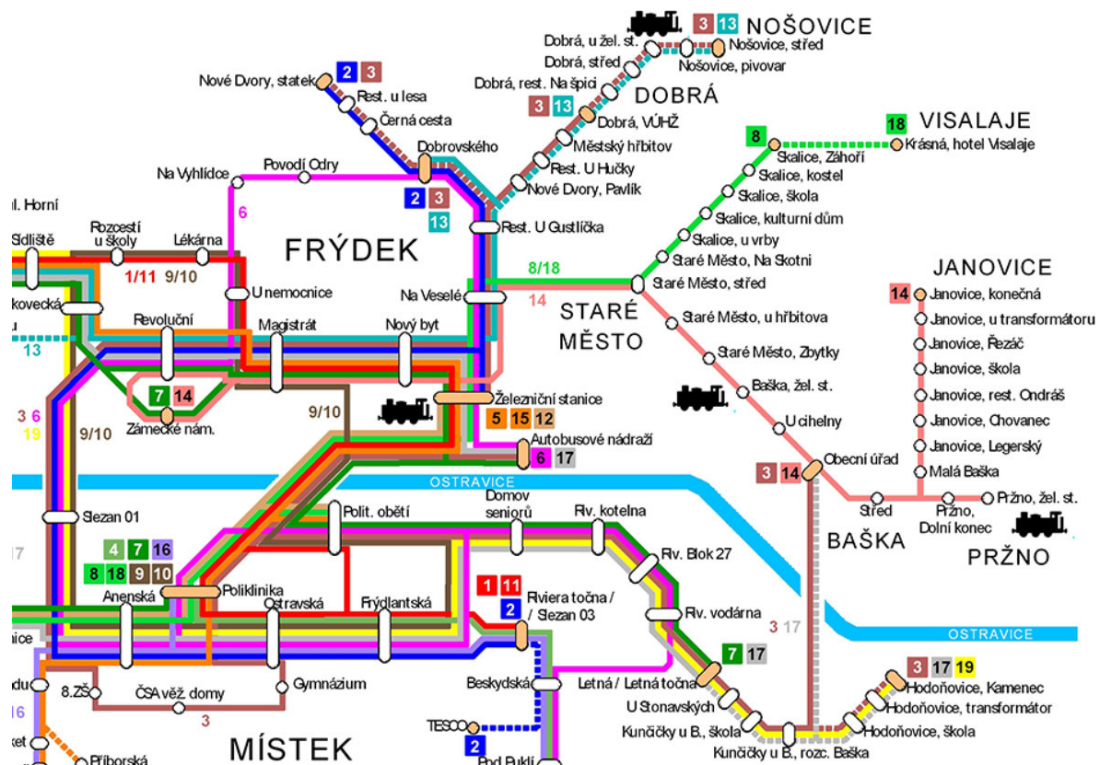
Veřejná doprava

Autobusová doprava je zajištěna prostřednictvím příměstských autobusových linek ČSAD Frýdek-Místek, a to na trasách:

- ↪ Frýdek - Místek – Baška – Janovice,
- ↪ Frýdek - Místek – Sviadnov – Baška, Hodoňovice,
- ↪ Frýdek - Místek – Baška – Raškovice
- ↪ Frýdek - Místek – Baška – Frýdlant n. Ost.
- ↪ Dobrá – Frýdek - Místek – Baška
- ↪ Frýdek - Místek – Baška – Raškovice

a autobusových linek MHD Frýdek Místek č. 3, 14 17 a 19 na trasách viz obrázek níže.

Obrázek 5 - MHD Frýdek Místek - schéma linek



Zdroj: www.3csad.cz/mhd-frydek-mistek/schema-linek/

Letecká doprava

V Kunčičkách u Bašky se nachází vzletová a přistávací plocha pro sportovní létající zařízení - letiště pro ultra lehká letadla do hmotnosti 450 kg za účelem rekreačního a sportovního létání. Provozovatelem je Pobeskydský aviatický klub, <http://www.pakfm.estranky.cz>.

Vodní doprava

V obci Baška se nachází účelová vodní cesta, a to na přehradní nádrži Baška, na které je provozována pouze rekreační plavba a vodní doprava místního významu.

Cyklodoprava

Obcí vede cyklotrasa IV. třídy, označená č. 6003, s trasou Olešná - Baška - Staříč – Olešná dlouhou 33 km. Jedná se o středně náročný cykloturistický výlet, sjízdňý na všech typech jízdních kol.

Obrázek 6 – Vedení cyklotrasy č. 6003 na území obce Baška



Zdroj: Cykloserver, www.cykloserver.cz

Od r. 2013 vede přes Bašku a Hodoňovice BESKYDSKÁ CYKLOTRASA, která dále pokračuje přes Pržno, Frýdlant nad Ostravicí, s odbočkou do Čeladné a Ostravici. Moderní komunikace vede malebnou krajinou podhůří podél řeky Ostravice s dalším napojením na trasy přímo v masivu Beskyd.

Pěší doprava

Na území obce Baška se nachází síť komunikací IV. třídy, chodníky, která je průběžně rekonstruována či opravována, a to s ohledem na stavebně technický stav.

3.5 OBČANSKÁ VYBAVENOST

Mezi občanskou vybavenost patří například bydlení, základní školy, mateřské školy, ordinace praktického lékaře, lékárny, obchody, knihovny, pošty. Občanskou vybaveností se rozumí vše, co potřebují lidé v místě svého bydliště.

3.5.1 BYDLENÍ

Tabulka 3 - Počet dokončených bytů v obci, 2010 – 2014

	2011	2012	2013	2014	2015
Počet dokončených bytů	18	23	12	2	21

Zdroj: Veřejná databáze ČSÚ

Všechny byty byly realizovány v rodinných domech.

Celkově bylo v řešeném území územním plánem uvažováno s potřebou cca 10 nových bytů ročně. Díky značné atraktivitě obce z hlediska bydlení a koupěschopné poptávce z širšího okolí bylo průměrně realizováno cca 15 bytů ročně.

3.5.2 ŠKOLSTVÍ A VZDĚLÁVÁNÍ

Vzdělávání je veřejná služba, která se v České republice řídí zákonem č. 561/2004 Sb., o předškolním, základním, středním, vyšším odborném a jiném vzdělávání (školský zákon) ve znění pozdějších předpisů. Řídícím orgánem pro celou vzdělávací soustavu je Ministerstvo školství, mládeže a tělovýchovy.

Na území obce Baška se nacházejí vzdělávací zařízení předškolního a tzv. neúplného základního vzdělávání – 1. stupeň ZŠ, a to Mateřská škola Baška, Mateřská škola Kunčičky u Bašky, Základní škola v Bašce vč. odloučeného pracoviště ZŠ Kunčičky u Bašky.

Od 1. ledna 2004 došlo ke sloučení Základní školy Baška s Mateřskou školou v Bašce a s Mateřskou školou v Kunčičkách u Bašky s názvem: Základní škola a Mateřská škola, Baška, příspěvková organizace.

Zdravotní a sociální péče

Na území obce Baška je zajištěna zdravotní péče praktickým lékařem pro dospělé a gynekologií. Jsou zde poskytovány i rehabilitační služby

Sociální služby jsou členěny také podle místa jejich poskytování:

- ↳ **Terénní služby** jsou poskytovány v prostředí, kde člověk žije, tj. v domácnosti, v místě, kde pracuje, vzdělává se nebo tráví volný čas (např. pečovatelská služba, osobní asistence apod.),
- ↳ Za **ambulantními službami** člověk dochází do specializovaných zařízení, jako jsou např. poradny, denní stacionáře pro osoby se zdravotním postižením nebo kontaktní centra,
- ↳ **Pobytové služby** jsou poskytovány v zařízeních, kde člověk v určitém období svého života fakticky celoročně žije (např. domovy pro seniory či pro osoby se zdravotním postižením, chráněná bydlení pro osoby se zdravotním postižením či azylové domy pro matky s dětmi apod.).

Obec Baška využívá služeb poskytovatelů sociálních služeb nacházejících se ve Frýdku – Místku a okolních obcích a městech.

3.5.3 KULTURA, SPORT A VOLNÝ ČAS

Na zajištění kulturního, sportovního a společenského života v Bašce se podílí jak samotná obec, tak i členové spolků, ať už sportovních, kulturních spolků či zájmových sdružení. Na území obce Baška se nachází řada kulturních zařízení a zařízení pro sport a volný čas, které lákají návštěvníky a obohacují život obyvatel, přičemž jedním z nejvýraznějších míst je:

Vodní nádrž - přehrada Baška

V obci Baška si na své si přijdou také milovníci sportu a koupání. Přehrada Baška v rámci trávení volného času či rekreace nabízí možnost rybolovu, využití vodních sportů, k dispozici jsou nově vybudovaná sportoviště (dvě hřiště s umělým povrchem a dvě hřiště na plážový volejbal). Sportovní náčiní lze zapůjčit na recepci. Sezónně funguje půjčovna loděk a šlapadel. V neposlední řadě se nabízí spousta zajímavých míst k poznávání pro pěší i cykloturisty. Na východní straně přehrady Baška se nachází AUTOKEMP BAŠKA, obklopený krásnými beskydskými horami. Leží v mírném svahu směrem k jihu, je porostlý jehličnatými i listnatými vzrostlými stromy, které skýtají příjemný stín v letních měsících. V kempu jsou k dispozici místa pro stanování a pro karavany s přípojkami elektřiny, ubytovat se je rovněž možné v chatkách dvou, tří a čtyřlůžkových a apartmánech.

Na území obce Baška se nachází několik významných památek, které si zaslouží pozornost:

- ↳ Kostel sv. Václava v Bašce z r. 1933
- ↳ Kaple zasvěcená Panně Marii v Hodoňovicích z r. 1875, při níž byl v r. 1885 zřízen hřbitov
- ↳ Objekt salesiánské řeholní komunity - Saleziáni Dona Boska z r. 1944 poblíž hodoňovické kaple
- ↳ Socha sv. Jana Nepomuckého z r. 1837 lidového sochaře J. Garby stojící před bašteckým kostelem
- ↳ Socha sv. Václava umístěna nad oltářem kostela v Bašce polského malíře a sochaře Henryka Nitry (1891-1948)
- ↳ Švédský dřevěný kříž v Bašce „V Potokách“ na místě pravděpodobného hrobu vojáků z 30leté války
- ↳ Kaple U přehrady z 19. století
- ↳ Husův sbor z r. 1929 v Bašce
- ↳ Ve všech třech částech obce Baška jsou Pomníky Obětem 1. a 2. světové války



Kostel sv. Václava v Bašce



Kaple Panny Marie v Hodoňovicích



Socha sv. Jana Nepomuckého v Bašce

Součástí kulturního života obce Baška jsou akce v oblasti hudby, sportu či gastronomie pořádané obcí nebo zájmovými spolky, jež jsou určeny jak pro místní obyvatele, tak i pro návštěvníky a které svým významem přesahují obec. K nejvýznamnějším kulturním a společenským akcím patří:

- ↳ Baška na Bašce, Den obce pořádaný v areálu přehrady v Bašce
- ↳ Mezinárodní festival pěveckých sborů konaný v Bašce, k připomenutí českého pěvce Eduarda Hakena - čestného občana obce
- ↳ Baškohrátky, soutěž netradičních plavidel konaná na vodní nádrži v Bašce
- ↳ Masopust v Hodoňovicích, masopustní průvod s pochováním basy situovaný především k hostinci U Čendy v Hodoňovicích
- ↳ GulášFest, kulinářská soutěž s večerní hudební zábavou, konaná v areálu přehrady v Bašce
- ↳ Silvestrovský výšlap na „Monte Čupelo“, tradiční společenská akce v Hodoňovicích
- ↳ Baštánská šestka, sportovní akce situovaná do areálu přehrady v Bašce
- ↳ ½ šichta na Čupku, sportovní akce probíhající v Hodoňovicích
- ↳ Společenský ples obce Baška v KD v Bašce

3.5.4 SPOLKY A ZÁJMOVÁ SDRUŽENÍ

Spolková činnost má v obci dlouholetou tradici a výrazně se podílí na kvalitě a úrovni života místních obyvatel. Na území obce je činných mnoho spolků, mezi něž patří např.:

↳ **Sbor dobrovolných hasičů**

V současnosti jsou v obci tři sbory dobrovolných hasičů. Dva z nich - v Bašce a Hodoňovicích - jsou sbory v aktivní činnosti. Sbor v Kunčičkách u Bašky, který byl založen 7. června 1907, je nejstarším sborem ze všech tří dříve samostatných obcí. Tento sbor v současnosti nevyvíjí aktivní činnost, není však zrušen.

SH ČMS Sbor dobrovolných hasičů Baška

Sbor má 56 členů. Má zřízenou zásahovou jednotku, která provádí likvidaci vzniklých událostí v rámci obce Baška, jako jsou požáry, živelné pohromy, následky dopravních nehod a další. Má družstvo žen a družstvo mužů, kteří se účastní soutěží v požárním sportu v rámci okresu Frýdek-Místek, ale i dalších lokalit. Sbor je vybaven nedávno obnovenou technikou pro provádění zásahu např.: LIAZ 101 CAS K25, DA – Mercedes - Benz Sprinter se základní výbavou. Členové zásahové jednotky, ale i sboru se rovněž podílejí na kulturně - společenském dění v obci jako jsou dětské dny (MŠ Baška), zabezpečení požárních hlídek při akcích ostatních sdružení v obci apod.

SH ČMS Sbor dobrovolných hasičů Hodoňovice

Sbor má 36 aktivních členů, který se nevěnuje jen hasičskému poslání, ale žije i bohatým kulturním a sportovním životem. Pro své rodinné příslušníky a další spoluobčany v poslední době uskutečnili: stavění a kácení máje, hasičský bál, různé sportovní odpoledne pro děti a mládež. Rovněž se zúčastňují soutěží protipožárních hlídek, které zároveň i organizují. Na podpoře činnosti sboru se výrazně podílí i OÚ Baška a řada místních podnikatelů. I zde došlo k modernizaci DA nákupem nového Ford Transit Kombi.

SDH Kunčičky u Bašky

V roce 2017 uplynulo 110 let od založení tohoto nejstaršího hasičského sboru v obci. Sbor má 10 členů, kteří jsou pouze členy přispívajícími - sbor nevyvíjí aktivní činnost.

Lašský smíšený pěvecký sbor

Lašský smíšený pěvecký sbor Baška byl založen roku 1952. K vrcholům činnosti sboru v minulém století patří období let 1976-1990, kdy si získává přízeň řady předních sólistů Národního divadla Praha, kteří společně se sborem vystupují na desítkách uměleckých vystoupeních např. v Domě umělců v Praze, v rozhlasu, v televizním pořadu "Dobrá parta" nebo na Janáčkových slavnostech na Hukvaldech. V současnosti má Lašský smíšený pěvecký sbor 39 aktivních členů, ovšem všichni zpěvuchtiví mají dveře stále otevřené. Sbormistryní je Mgr. Janina Ptaková z Havířova (od roku 1998). Členové Lašský smíšený pěvecký sbor Baška vydali již dvě CD.

Veterán klub Baška

Veteran Vehicle Club Baška zahájil činnost v obci v roce 1974 a sdružoval majitele a příznivce historických motocyklů a automobilů nejen z Bašky. Za celou dobu svého působení pořádal klub každoročně nejen tradiční velikonoční burzy, ale mimo jiné hodně klubových akcí a závodů se svými historickými vozidly, díky nimž je obec Baška v ČR mezi veteránisty známým místem. V roce 2011 vznikl zcela nový Veteran Klub Baška, kde je v současnosti registrováno celkem 7 členů. Klub pořádá jarní a podzimní veterán burzy.

Seniorklub Baška

V zájmu obohacování života generace občanů „dříve narozených“ byl v roce 1995 založen Seniorklub baška, který má v současnosti 135 členů. Papučové bály, oslavy Svátku matek, setkání tří generací, předvánoční posezení, smažení vaječiny či opékání buřtů, autobusové zájezdy do divadel za kulturou, turistické výšlapy to jsou hlavní aktivity klubu.

Rybářský svaz - Místní skupina Českého rybářského svazu Baška

Současná organizace vznikla s dokončením vodního díla Baška (1961). Jejími členy jsou rybáři z Bašky, Kunčiček u Bašky, Hodoňovic, Janovic, Skalice, Pržna a Starého Města. Jejím hlavním posláním je nabídnout zájemcům o rybaření co možno nejlepší podmínky - především na vodní nádrži v Bašce. Její členové se rovněž věnují činnosti s mládeží a přispívají k udržování pořádku na vodní nádrži. Rybáři z BAŠKY patří k nejpočetnějším organizacím v obci. V současné době mají ve svých řadách 162 členů a 30 členů z řad dětí a mládeže.

Hodoňovický Čendaspolek

Čendaspolek má základnu přibližně dvou desítek lidí různých profesí, včetně důchodců a dětí převážně v části Bašky – v Hodoňovicích. Věkové složení je od třiceti let až po seniory, kteří jsou čiperní. Členství je někdy doslova rodinnou záležitostí. Cílem činnosti spolku je: obnovení a udržování kulturních tradic v obci. Čendaspolek organizuje mnoho kulturních, společenských i sportovních akcí jako např. „štrúdlování“, vánoční posezení, „výstupy na Čupek“ či velmi populární Masopust.

TJ Sokol Baška

Jednota má v současnosti 125 členů a 15 podnikatelských subjektů, převážně z řad místních obyvatel. Spolupracuje se Sportovní komisí při OÚ Baška a oddílem kopané, především při organizaci větších a náročnějších sportovních aktivit. Ve sportovním areálu Sokolovny je k dispozici: tělocvična 15 x 8m, tenisový kurt, volejbalové hřiště, klubovna, posilovna, sauna, sociální zařízení, venkovní posezení. V TJ Sokol Baška se v současnosti provozují tyto sporty: aerobik, badminton, nohejbal, tenis, volejbal, ZTV, jóga a florbal.

Fotbalový klub Baška

Fotbalový klub má celkem 158 členů, z toho 73 tvoří mládež. Oddíl má družstvo dospělých, dorostenců, starších žáků i mladších žáků.

Dragon Claw Baška

Historie oddílu se začala psát v roce 1992, kdy byl zahájen výcvik ve dvou tělocvičnách místní základní školy. Za dobu své existence prošlo výcvikem více než 1200 žáků a oddíl vystřídal několik působišť – ZŠ Baška, Sokolovna Baška a tělocvična OPŘ ve Frýdku-Místku, kde oddíl strávil asi 4 roky a v květnu 2007 se vrátil zpět do Bašky, když zahájil výcvik v objektu Salesiánského řádu „Na Kopečku“ v Hodoňovicích. Výcvik v oddílu v současnosti zajišťují dva trenéři: zakladatel a vedoucí oddílu René Kaniok a Lukáš Novák. Dragon Claw je také spoluorganizátorem mnoha společenských akcí v Bašce – např. Dětský den na Kopečku nebo Beskydská podkova, a mnoha dalších akcí i mimo naši obec, na kterých samozřejmě reprezentuje své bojové umění.

Myslivecký spolek

Myslivecký spolek Baška hospodaří na více než 900 hektarech honebních ploch (louky, lesy, pole) v katastrálním území Bašky, Kunčiček a Hodoňovic. Hlavní zvěř, kterou zde myslivci chrání, loví a pečují o ní, je zvěř srnčí a zaječí. Příležitostně se zde objevuje také zvěř vysoká (jeleni) a v poslední době také výrazně zvěř černá (divočák). Myslivci se podílejí také na kulturním dění obce. Nejvýraznější společenskou akcí jsou Myslivecké hody pořádané obvykle v srpnu. Myslivecký spolek by se také rád začal více se podílet na environmentální výchově dětí v obci. Mladým nadšencům a milovníkům přírody je spolek vždy otevřen.

Základní organizace Českého zahrádkářského svazu Baška (ZO ČZS Baška)

ZO ČZS Baška byla založena v roce 1954 a ke dni 01.01.2016 byl a je stav členů na počtu 58 osob. Spolek se zabývá sezonním moštováním jablek, což je také prakticky vedle příjmů z členských známek a v poslední roky i vedle příjmů z dotace obce Bašky jediným hlavním příjmem do pokladny. Prakticky veškeré takto získané příspěvky jsou použity na zajištění provozu moštárny, a dále pak na drobné věcné dary (dárkové balíčky) členům ZO ČZS Baška při jejich kulatém jubileu, a to zpravidla ve výši 300 až 500,- Kč na člena. Jednou ročně pak při Výroční členské schůzi obdrží všichni příchozí členové hlavní jídlo a jeden nápoj k němu zdarma.

Oddíl jógy

Jóga v Bašce existuje již 17 let. Svoji činnost oddíl začínal v Sokolovně v Bašce, od ledna 1999 cvičí v tělocvičně ZŠ v Bašce a pro nedostatek místa cvičenci z Hodoňovic cvičí ve škole v Hodoňovicích. Do konce r. 2011 byl oddíl členem TJ Sokola Baška a od r. 2012 ho zastřešuje Klub jógy Ostrava. Při cvičení se oddíl zaměřujeme hlavně na zlepšení pohyblivosti páteře, kloubů, cvičení očí a rukou. Některá cvičení pozitivně ovlivňují civilizační onemocnění i různé orgány v těle. Členové oddílu cvičí pro zdraví, pohodu a celkovou harmonii, cení si zájmu o toto cvičení a děkujeme všem, kteří jim to umožňují - ZŠ a OÚ v Bašce.

ČMS chovatelů poštovních holubů, místní spolek Baška

Spolek chovatelů poštovních holubů byl založen v Bašce v roce 1942. V současné době má 20 členů, z toho 3 do 18 let. Klubovna spolku se nachází ve dvojaráži na parkovišti pod vodní nádrží Baška. Od dubna do září členové spolku závodí s poštovními holuby, v zimních měsících se pak věnují výstavám. Největších úspěchů v posledních létech dosáhli bratři Jaroslav a Rudolf Srníčkové z Bašky a Vladimír Žedek z Hodoňovic, kteří se prosadili i na celostátní úrovni. Největší úspěch v historii spolku dosáhl Karel Parma z Kunčiček u Bašky, který se prosadil na Olympiádě poštovních holubů v Dortmundu.

Power jóga

Již více jak 20 let vede v obci Baška cvičení pro ženy a dívky paní Věra Czudková. Že nevíte, co je to power jóga? Je to propojení klasické jógy s moderními druhy cvičení. Je dynamičtější, důraz se klade na sílu a ohebnost. Po cvičení se budete nejen cítit skvěle, neboť power jóga odbourává stres, ale také vám pomůže dosáhnout štíhlejší a pevnější postavy. Přenechejte místo na gauči jiným, pohodlně se oblečte a přijďte si zacvičit.

Bašťanský spolek

Bašťanský spolek vznikl v roce 2010 (původně jako sdružení) za účelem zajišťování a organizace kulturních, sportovních, společenských akcí v obci Baška pro její rozvoj a propagaci. Mezi nejznámější, pravidelně konané akce patří taneční RETRO zábava, turistický pochod Okolo Bašky cestička, Baškohrátky s netradičními plavidly a večerním koncertním programem, kulinářská soutěž GulášFest aj.

3.6 ŽIVOTNÍ PROSTŘEDÍ

3.6.1 KRAJINA A PŘÍRODA

Významným prvkem na území obce Baška je vodní nádrž Baška.

Obrázek 7 – Vodní nádrž Baška



Zdroj: www.baska.cz

Vodní nádrž na Baštici v Bašce byla vybudována v letech 1958 až 1961 v rámci tzv. plánu výstavby malých vodních nádrží. Účelem vodního díla je rekreační využití, zajištění minimálního průtoku pod hrází a při zcela mimořádných situacích i kompenzační nalepšení Ostravice pro zásobení průmyslu.

Hráz vodního díla o objemu 40 000 m³ je zemní se šikmým těsnicím jádrem. Stabilizační část je z hrubých štěrků, založená na sprašovém pokryvu podložní štěrkové terasy.

Další přírodní zajímavosti, se kterými se při návštěvě obce Baška setkáte, jsou peřeje v Kunčičkách u Bašky na řece Ostravici, splav v Bašce na řece Ostravici či pískovna v Hodoňovicích.

Obrázek 8 - Kunčičky u Bašky – peřeje



Zdroj: www.turistika.cz

Obrázek 9 - Baška – splav na Ostravici



Zdroj: www.beskydy.cz

Obrázek 10 - Hodoňovice – pískovna



Zdroj: www.turistika.cz

3.6.2 OCHRANA OVZDUŠÍ A VOD

Záplavová území

Do správního území Bašky zasahují stanovená záplavová území včetně aktivních zón vodních toků Ostravice, Bystrého potoka a Baštice a území ohrožená zvláštní povodní vodního díla Šance, Baška a Morávka.

Záplavové území vodního toku Ostravice v ř. km 27,050 – 45,624 stanovil Krajský úřad Moravskoslezského kraje dne 4. února 2009 rozhodnutím č.j. MSK 206756/2008 včetně jeho aktivní zóny.

Záplavové území vodního toku Baštice v ř. km 0,00 – 3,320 stanovil Magistrát města Frýdku – Místku dne 13. ledna 2009 rozhodnutím č. j. OŽPaZ/8767/2008/Ada/231.2 včetně aktivní zóny.

Záplavové území vodního toku Bystrý potok v ř. km 0,00 – 3,300 stanovil Magistrát města Frýdku – Místku dne 3. listopadu 2011 rozhodnutím č.j. MMFM 132598/2011 (dle ÚAP rozhodnutí MMFM 117257/2011) včetně jeho aktivní zóny.

3.6.3 ODPADOVÉ HOSPODÁŘSTVÍ A NAKLÁDÁNÍ S ODPADY

V obci Baška je zavedeno třídění odpadů a zároveň je zajišťován pravidelný svoz odpadů, a to jak komunálního, tříděného (sklo, plasty, papír a nápojové kartony, železo) tak i svoz bioodpadu, přičemž část bioodpadu je také zpracovávána na kompost samotnými obyvateli obce.

Občané obce Baška nebo fyzické osoby, které mají na území obce Baška ve vlastnictví stavbu určenou nebo sloužící k individuální rekreaci, ve které není hlášena k trvalému pobytu žádná fyzická osoba, mají možnost odkládat odpady i do sběrného dvora, který se nachází v Kunčičkách u Bašky, v objektu čp. 330. Sběrný dvůr provozuje společnost A.S.A., spol. s r. o. na základě uzavřené smlouvy s obcí Baška. Současně se v areálu sběrného dvora nachází i kompostárna, kterou provozuje samotná obec.

3.7 SPRÁVA OBCE

3.7.1 OBECNÍ ÚŘAD

Obecní úřad Baška je orgán obce, který spravuje obec.

Obecní úřad Baška má ze zákona povinnost:

- ↳ podávat informace žadatelům
- ↳ plnit úkoly uložené radou nebo zastupitelstvem obce
- ↳ pomáhat výborům a komisím v jejich činnosti
- ↳ vykonávat státní správu s výjimkou výkonu těch věcí, které zasahují do pravomoci rady obce, zastupitelstva obce nebo obecních komisí
- ↳ zřídit na veřejně dostupném místě úřední desku

Obecní úřad Baška **vykonává úkoly samostatné působnosti obce tzv. samosprávy**, které mu uloží zastupitelstvo obce nebo rada obce, a pomáhá výborům a komisím v jejich činnosti.

Rozsah samostatné působnosti je stanoven především v obecním zřízení (jedná se např. o záležitosti uvedené v § 84, 85 a 102, s výjimkou vydávání nařízení obce). Do samostatné působnosti obce tak náleží např. správa obecního majetku (obce hospodaří podle svého, každoročně schvalovaného, rozpočtu), zakládání či zřizování právnických osob a organizačních složek obce, spolupráce s jinými obcemi, a to jak s tuzemskými, tak i zahraničními, apod. Při výkonu samostatné působnosti se obec řídí zákonem a jinými právními předpisy vydanými na základě zákona (při vydávání obecně závazných vyhlášek pouze zákonem).

Občanům obce je **na podatelně obecního úřadu poskytována služba Czech POINT** (Český podací ověřovací informační národní terminál). Za úplaty jsou občanům poskytovány ověřené výstupy z veřejných informačních systémů (výpis listu vlastnictví, rejstříku trestů, obchodního rejstříku, živnostenského rejstříku, výpis bodového hodnocení osoby – Centrální registr řidičů, Seznam kvalifikovaných dodavatelů – Informační systém o veřejných zakázkách, výstup z Informačního systému odpadového hospodářství).

3.7.2 SPOLUPRÁCE S MĚSTEM TŘEBÍČ

Baška udržuje přátelské vztahy s městem Třebíč datované již od roku 1946. Město Třebíč se stalo v rámci celostátní akce „Budujeme Slezsko“ zaměřené na pomoc válkou těžce poškozeným slezským vesnicím a městům jakýmsi „kmotrem“ obce Baška, který zbídačené obci válkou poskytnul kromě finančních obnosů, zásilky s prádlem, šatstvem, obuví a předměty běžné potřeby. Na oplátku Bašťané zaslali městu Třebíč uhlí pro školy a potřebné rodiny.

Přátelské vztahy s městem Třebíč pokračují do dnešního dne, kdy probíhají společné návštěvy u příležitosti různých výročí či kulturních akcí.

3.7.3 REGIONÁLNÍ SPOLUPRÁCE

Obec Baška je členem:

Mikroregionu Frýdlantsko – Beskydy

Zájmové sdružení Frýdlantsko – Beskydy bylo v roce 1999 registrováno jako dobrovolný svazek obcí. Cílem a posláním Zájmového sdružení Frýdlantsko – Beskydy je dle stanov ochrana a prosazování společných zájmů obcí v mikroregionu Frýdlantsko – Beskydy. Mikroregion Frýdlantsko - Beskydy tvoří třináct obcí, a to Baška, Bílá, Čeladná, Frýdlant nad Ostravicí, Janovice, Kunčice pod Ondřejníkem, Lhotka, Malenovice, Metylovice, Ostravice, Pržno, Pstruží a Staré Hamry.

MAS Frýdlantsko – Beskydy z. s.

Místní akční skupina je společenstvím občanů, neziskových organizací, soukromé podnikatelské sféry a veřejné správy (obcí, svazků obcí a institucí veřejné moci), které spolupracuje na rozvoji venkova, zemědělství a získávání finanční podpory z EU a z národních programů pro svůj region, a to metodou LEADER. MAS Frýdlantsko – Beskydy z. s. se rozkládá na území obcí Baška, Bílá, Čeladná, Frýdlant nad Ostravicí, Janovice, Kunčice pod Ondřejníkem, Malenovice, Metylovice, Ostravice, Pržno, Pstruží a Staré Hamry.

Euroregionu Beskydy

Vznikl v roce 2000 a pokrývá část území zainteresovaných regionů hraničících států - Česká republika, Polsko a Slovenská republika. Na území ČR je tento euroregion zastoupen okresem Frýdek-Místek a příhraniční částí okresu Karviná. Jsou v něm zastoupeny tyto obce Moravskoslezského kraje: Albrechtice, Baška, Bílá, Brušperk, Bruzovice, Čeladná, Dobrá, Dobratice, Dolní Domaslavice, Dolní Tošanovice, Fryčovice, Frýdek-Místek, Frýdlant nad Ostravicí, Hnojník, Horní Bludovice, Horní Domaslavice, Horní Tošanovice, Hukvaldy, Janovice, Kaňovice, Kateřinice, Komorní Lhotka, Kozlovice, Krásná, Krmelín, Kunčice pod Ondřejníkem, Lhotka, Lučina, Malenovice, Metylovice, Morávka, Nižní Lhoty, Nošovice, Ostravice, Palkovice, Paskov, Pazderna, Pražmo, Pržno, Pstruží, Raškovice, Ropice, Řeka, Řepiště, Sedliště, Smilovice, Soběšovice, Stará Ves nad Ondřejnicí, Staré Hamry, Staré Město, Staříč, Střítež, Sviadnov, Šenov, Těrlicko, Třanovice, Václavovice, Vělopolí, Vojkovice, Vratimov, Vyšní Lhoty, Žabeň, Žermanice.

4. SWOT ANALÝZA

SWOT analýza je metoda, pomocí které je možno identifikovat:

- ↳ **SILNÉ** (angl.: Strengths) a **SLABÉ** (angl.: Weaknesses) stránky,
- ↳ **PŘÍLEŽITOSTI** (angl.: Opportunities) a **HROZBY** (angl.: Threats).

Díky ní je možné komplexně vyhodnotit stav obce Baška, nalézt problémy nebo nové možnosti růstu.

Analýza obce spočívá v rozboru a hodnocení současného stavu (**vnitřní prostředí**) a současné situace okolí obce (**vnější prostředí**). Ve vnitřním prostředí hledá a klasifikuje **silné a slabé stránky** obce. Ve vnějším prostředí hledá a klasifikuje **příležitosti a hrozby** pro obec.

Matice SWOT představuje koncepční rámec pro systematickou analýzu, který usnadňuje porovnání vnějších hrozeb a příležitostí s vnitřními silnými a slabými stránkami organizace, týmu či projektu.

Analýza spočívá v klasifikaci a ohodnocení jednotlivých faktorů, které jsou rozděleny do **čtyř základních skupin**.

SWOT analýza		
Vnitřní prostředí (interní analýza)	SILNÉ STRÁNKY (Strengths)	SLABÉ STRÁNKY (Weaknesses)
Vnější prostředí (externí analýza)	PŘÍLEŽITOSTI (Opportunities)	HROZBY (Threats)

SILNÉ a SLABÉ stránky tvoří vnitřní prostředí (interní analýza současnosti)

Silné stránky

představují zdroje, dovednosti, pozitivní potenciál a další výhody vzhledem ke standardnímu prostředí (jsou impulzem pro expanzi v dané oblasti).

Slabé stránky

naopak představují slabiny, omezení, nedostatky a další negativní faktory vztahující se ke standardnímu prostředí (koncentrace na zlepšení identifikovaných slabých stránek, jejich odstranění).

PŘÍLEŽITOSTI a HROZBY tvoří vnější prostředí (externí analýza dalšího možného růstu a rozvoje v dané oblasti)

Příležitosti

představují významnou vnější situaci, která má nebo může mít pozitivní vliv vzhledem k řešenému záměru (potencionální příležitost k rozvoji dané oblasti).

Hrozby

představují možné negativní dopady vnějšího prostředí na řešený záměr.

SWOT analýzu je možné využít jako silný nástroj pro stanovení a optimalizaci strategie obce, projektu nebo zlepšování stávajícího stavu či procesů. Z nabízených možností strategií může obec zvolit tu strategii, která jí nejvíce vyhovuje.

Nabízí se tyto možnosti:

- ↳ MAX-MAX strategie – max. silných stránek – maximalizovat příležitosti
- ↳ MIN-MAX strategie – min. slabých stránek – maximalizovat příležitosti
- ↳ MAX-MIN strategie – max. silných stránek – minimalizovat hrozby
- ↳ MIN-MIN strategie – minimalizací slabých stránek – minimalizovat hrozby

Pro každou rozvojovou oblast obce byla členy řídicího výboru a pracovních skupin sestavena samostatná SWOT analýza, tzn., že celkem byly vytvořeny 3 SWOT analýzy zaměřené na:

1. Infrastruktura a rozvoj území

dopravní a technická infrastruktura obce, bydlení, péče o životní prostředí, alternativní a obnovitelné zdroje energie, rozvojové plochy a budovy, vzhled obce, občanská vybavenost, podnikání, zemědělství

2. Lidé a podmínky pro aktivní život

vzdělávání, kultura, sport, volný čas, sociální a zdravotní služby, veřejná správa, bezpečnost a pořádek

3. Partnerství a volnočasové aktivity

spolky, spolková činnost, cestovní ruch, partnerství, spolupráce (mezi obcemi, přeshraniční, meziresortní apod.), propagace obce

Zpracování SWOT analýz probíhalo v jednotlivých pracovních skupinách v těchto základních krocích:

1. Definování jednotlivých faktorů, které jsou rozděleny do 4 základních skupin
2. Bodové hodnocení faktorů jednotlivých základních skupin všemi zúčastněnými
3. Spočítání a vyhodnocení váhy jednotlivých faktorů
4. Seřazení faktorů v jednotlivých skupinách dle důležitosti (body)

Výsledné SWOT analýzy jsou uvedeny v následujícím textu.

SWOT ANALÝZA PS 1 – INFRASTRUKTURA A ROZVOJ ÚZEMÍ

Dopravní a technická infrastruktura obce, bydlení, péče o životní prostředí, alternativní a obnovitelné zdroje energie, rozvojové plochy a budovy, vzhled obce, občanská vybavenost, podnikání, zemědělství

SILNÉ STRÁNKY		SLABÉ STRÁNKY	
S1	Geografická poloha a dopravní dostupnost obce (snadná dostupnost k Beskydám i obcím a městům)	W1	Znečišťování ovzduší vlivem lokálních topenišť, dopravy a místními občany
S2	Příroda v okolí obce	W2	Hospodaření s otevřenou krajinou (zástavba, zemědělský půdní fond, ÚSES)
S3	Zavedený systém nakládání s odpady (sběrný dvůr, tříděný odpad, aj.)	W3	Nedostatečná kapacita a nevyhovující technický stav místních komunikací
S4	Rozšíření školské infrastruktury	W4	Stav ústředních veřejných prostranství
S5	Příjemné místo k bydlení	W5	Zadržování vody v krajině
S6	Zajištění odkanalizování a čištění odpadních vod v aglomeracích nad 2000 EO	W6	Zátěž obyvatelstva hlukem vlivem dopravy
S7	Napojení na železniční síť	W7	Chybějící chodníky
S8	Dostatečná kapacita hřbitovných míst	W8	Stav zelených ploch extravilánu obce (pole, ostatní plochy)
S9	Plynofikace obce	W9	Chybějící cyklistické trasy
S10	Dostatek stavebních míst	W10	Technický stav a energetická náročnost veřejného osvětlení
		W11	Chybějící inženýrské sítě (plyn, voda, kanalizace) v okrajových částech obce
PŘÍLEŽITOSTI		HROZBY	
O1	Větší využití okolí přehrady	T1	Výskyt kritických dopravních míst v obci (nebezp. křižovatky na I/56 v Kunčičkách a Hodoňovicích aj.)
O2	Rozvoj občanské vybavenosti	T2	Návrat k vytápění méně kvalitními palivy, které zatěžují ŽP v důsl. zdražování paliv a el. energie
O3	Řešit čistotu vody v přehradě	T3	Nevhodné zemědělské hospodaření
O4	Využití obecních pozemků pro zlepšení životního prostředí	T4	Ohrožení zdraví obyvatelstva vinou znečištění životního prostředí
O5	Existence dopravy MHD	T5	Nedostatek finančních zdrojů na reprodukci a rozvoj infrastruktury
O6	Výstavba sociálních bytů	T6	Nedostatečná a nekvalitní legislativa vč. změn legislativy
O7	Řešit zadržování vody v krajině	T7	Zhoršování podmínek venkovských podnikatelů a drobných živnostníků - časté legislativní změny
O8	Zřízení železniční zastávky ve středu obce		Zásah dopravního koridoru jižního obchvatu F-M
O9	Příprava území pro podnikání		Zřízení železniční zastávky ve středu obce
O10	Řešení elektrifikace železniční tratě		
O11	Zajištění monitoringu škodlivin v ovzduší		

SWOT ANALÝZA PS 2 – LIDÉ A PODMÍNKY PRO AKTIVNÍ ŽIVOT

Vzdělávání, kultura, sport, volný čas, sociální a zdravotní služby, veřejná správa, bezpečnost a pořádek

SILNÉ STRÁNKY		SLABÉ STRÁNKY	
S1	Dostupnost předškolního vzdělání přímo v obci	W1	Neexistence úplného základního vzdělání
S2	Přítomnost Městské policie F-M v obci	W2	Nedostatek veřejně přístupných hřišť pro děti, mládež a dospělé
S3	Existence přehrad a autokempu v obci.	W3	Nedostatečné zázemí k volnočasovým aktivitám
S4	Existence Penzionu pro důchodce	W4	Nedostatečná kapacita Penzionu pro důchodce
S5	Existence zázemí ke sportovnímu a kulturnímu vyžití	W5	V obci nejsou poskytovatelé sociálních služeb
S6	Ordinace praktického lékaře pro dospělé, gynekologie	W6	Chybí praktický lékař pro děti a dorost, zubní lékař
S7	Dostupnost sociálních služeb v okolním městě	W7	Nevyhovující prostory knihovny
S8	Existence Jednotek požární ochrany - SDH	W8	Výskyt míst v obci, kde se občané necítí bezpečně
S9	Existence a činnost knihovny		
S10	Konání volnočasových akcí, pořádaných většinou místními spolky		
PŘÍLEŽITOSTI		HROZBY	
O1	Vybudování volnočasových zařízení v obci (sportoviště, letní amfiteátr, minigolf, kino aj.)	T1	Nedostatečná modernizace a údržba zařízení sloužících k využití volného času občanů obce
O2	Aktivita a činnost Policie ČR	T2	Výskyt vandalismu
O3	Rozšíření nabídky v oblasti volnočasových aktivit	T3	Nezájem či klesající zájem mladých lidí o kulturní, sportovní a volnočasové aktivity
O4	Rozšíření nabídky v oblasti sociálních služeb	T4	Legislativní změny ovlivňující podmínky pro život v obci
O5	Zapojení mladých lidí do života obce	T5	Nepříznivé podmínky (smog, stav ŽP) ovlivňujících sport, kulturu a volnočasové aktivity
O6	Vytvoření podmínek a prostor pro služby a drobné podnikání	T6	Omezené poskytování služeb pobočky pošty
O7	Rozšíření nabídky zdravotních služeb		

SWOT ANALÝZA PS 3 – PARTNERSTVÍ A VOLNOČASOVÉ AKTIVITY

Spolky, spolková činnost, cestovní ruch, partnerství, spolupráce (mezi obcemi, přeshraniční, meziresortní apod.), propagace obce.

SILNÉ STRÁNKY		SLABÉ STRÁNKY	
S1	Řada aktivních spolků, přispívajících ke společenskému životu obce a udržující tradice a zvyky	W1	Nízká propagace atraktivit v obci
S2	Výskyt přírodních zajímavostí	W2	Nedostatečné ubytovací kapacity pro CR celoročně
S3	Existence spolupráce se spolky různých obcí	W3	Malé možnosti pro společenské a volnočasové využití v okrajových částech obce
		W4	Vnímání a dělení obce
		W5	Nedostačující zázemí pro spolkovou činnost
		W6	Nedostatečná existence a využití současných partnerství s obcemi a městy
PŘÍLEŽITOSTI		HROZBY	
O1	Podpora spolků a klubů zajišťujících kulturní a sportovní akce	T1	Nezájem mladých lidí o členství ve spolcích a klubech
O2	Propagace obce Baška	T2	Změna legislativy
O3	Síť značených pěších a cykloturistických tras	T3	Nedodržování pravidel stanovených obcí (provozní řády, dodržování nočního klidu, aj.)
O4	Existence infrastruktury pro volnočasové aktivity a rekreaci	T4	Zhoršení ekonomické situace v regionu
O5	Zapojení se do aktivit v MAS Frýdlantsko - Beskydy	T5	Zhoršení podmínek pro fungování spolků v obci
O6	Rozvíjení vzájemné spolupráce a partnerství (obce, regiony, mikroregion aj.)	T6	Nezapojení se nově přistěhovaných do dění v obci
O7	Rostoucí zájem o domácí turistiku		

BAŠKA – příjemné a bezpečné místo pro život, s přírodou i městem na dosah, se zázemím pro občany, jejich aktivity a zároveň turistiku, rekreaci a sport, obec, v níž jsou lidé hrdí na to, kde žijí.

Kde zázemím pro občany je myšleno vytváření podmínek pro život v obci:

- ↪ kvalitní infrastruktura – komunikace, chodníky, vodovody, kanalizace, veřejné osvětlení aj.,
- ↪ vzdělávání – MŠ, ZŠ,
- ↪ zdravotnická zařízení – praktický lékař aj.
- ↪ sociální péče – poskytování služeb v sociální oblasti, dům pro seniory aj.
- ↪ služby pro občany,
- ↪ spolková činnost,
- ↪ volnočasové aktivity – kultura, sport.

6. CÍLE, OPATŘENÍ A ROZVOJOVÉ AKTIVITY

PS 1 INFRASTRUKTURA A ROZVOJ ÚZEMÍ

dopravní a technická infrastruktura obce, bydlení, péče o životní prostředí, alternativní a obnovitelné zdroje energie, rozvojové plochy a budovy, vzhled obce, občanská vybavenost, podnikání, zemědělství

SC 1: Rozvoj a regenerace území obce Baška

O 1.1 Udržení kompaktnosti obce jako sídla a ochrana otevřené krajiny

- A 1.1.1 Tvorba regulačních plánů pro větší výstavbu
- A 1.1.2 Omezení výstavby mimo zastavěné území obce, využití územních rezerv v rámci zastavěného území obce
- A 1.1.3 Zachování otevřené krajiny a přirozených migračních koridorů pro živočichy

O 1.2 Vytvoření podmínek pro bydlení v obci

- A 1.2.1 Koncepce ploch určených k výstavbě RD
- A 1.2.2 Rekonstrukce obecních bytů
- A 1.2.3 Výstavba sociálních bytů, bydlení pro seniory

O 1.3 Rozvoj občanské vybavenosti a podpora drobného podnikání

- A 1.3.1 Rekonstrukce a rozšíření ZŠ
- A 1.3.2 Pasportizace obecního majetku (objekty, pozemky)
- A 1.3.3 Zhodnocení obecních nemovitostí
- A 1.3.3 Preference pronájmů obecního majetku místním subjektům

O 1.4 Regenerace veřejných prostranství, drobných památek a okolí přehrady

- A 1.4.1 Urbanistická studie veřejných prostranství např. návsi, okolí kostela aj.
- A 1.4.2 Regenerace ústředních veřejných prostranství
- A 1.4.3 Soupis, zmapování a vymezení veřejných prostranství, míst a objektů určených k ochraně či regeneraci
- A 1.4.4 Rekonstrukce a péče o drobné památky v obci (kříže, kapličky, studánky aj.)

O 1.5 Osvětová činnost

- A 1.5.1 Seznámení občanů s prováděnými opatřeními, besedy, články

SC 2: Zlepšení kvality životního prostředí, péče o krajinu

O 2.1 Ochrana krajinného rázu a ekologické stability území

- A 2.1.1 Využití pozemků obce k regeneraci české krajiny a podpoře biodiverzity
- A 2.1.2 Podpora opatření zabraňující erozi půdy
- A 2.1.3 Ochrana dochovaných prvků krajinného rázu, obnova charakteristického členění krajiny

O 2.2 Hospodaření s vodami v krajině

- A 2.2.1 Podpora budování rybníků, napajedel a podpora zadržování vody v krajině
- A 2.2.2 Úprava čistoty vody na přítoku přehrady (potok Baštica)
- A 2.2.3 Omezení znečišťování vod na území katastru obce Baška

O 2.3 Omezení znečišťování prostředí

- A 2.3.1 Protihluková opatření (stěny, projíždějící motorky apod.)
- A 2.3.2 Zavedení opatření k omezení znečišťování ovzduší
- A 2.3.3 Řešení výskytu černých skládek
- A 2.3.4 Podpora obce pro ekologická opatření na pozemcích soukromých vlastníků

O 2.4 Osvětová činnost

- A 2.4.1 Seznámení občanů s prováděnými opatřeními, besedy, články

SC 3: Budování a rozvoj dopravní a technické infrastruktury obce

O 3.1 Dopravní infrastruktura

- A 3.1.1 Rekonstrukce a opravy místních komunikací
- A 3.1.2 Rekonstrukce a dobudování chybějících chodníků
- A 3.1.3 Vybudování cyklostezek v obci s vhodně zvolenou trasou přes obec a její centrum (rozvoj turismu) a s minimálním vlivem na ŽP – např. podél levého břehu řeky (bývalá kasárna F-M – Hodoňovice – Kamenec)
- A 3.1.4 Zřízení parkovacích míst (např. u OÚ, u hřbitova v Hodoňovicích)
- A 3.1.5 Řešit křižovatku u OÚ Baška, autobusové zálivy aj.
- A 3.1.6 Řešit celkový vzhled nádraží v Bašce s ČD vč. dořešení umístění zastávky ČD

O 3.2 Technická infrastruktura

- A 3.2.1 Zpracování pasportizace veřejného osvětlení
- A 3.2.2 Rekonstrukce a opravy veřejného osvětlení
- A 3.2.3 Dobudování chybějící infrastruktury

PS 2 LIDÉ A PODMÍNKY PRO AKTIVNÍ ŽIVOT

vzdělávání, kultura, sport, volný čas, sociální a zdravotní služby, veřejná správa, bezpečnost a pořádek

SC 1: Udržitelný rozvoj školství a podpora dalšího vzdělávání v obci

O 1.1 Dořešení kapacity základní školy

A 1.1.1 Zajištění školní výuky během probíhající rekonstrukce ZŠ

O 1.2 Modernizace zařízení MŠ a ZŠ

A 1.2.1 Pořízení technického a materiálního vybavení do odborných učeben ZŠ

O 1.3 Podpora dalšího vzdělávání

A 1.3.1 Zkapacitnění a rozvoj knihovny

A 1.3.2 Vytvoření vzdělávacích kurzů pro dospělé

A 1.3.3 Podpora vzniku nových mimoškolních kroužků pro děti a mládež

SC 2: Zajištění dostatečné nabídky sociálních a zdravotních služeb

O 2.1 Spolupráce s ostatními poskytovateli sociálních služeb v regionu

A 2.1.1 Pravidelné mapování zájmů a potřeb občanů o služby sociálního charakteru

A 2.1.2 Rozvoj poskytování služeb pro seniory

O 2.2 Zachování základní zdravotnické péče s vytvoření podmínek pro její rozšíření

A 2.2.1 Podpora ordinace praktického lékaře pro dospělé

SC 3: Posílení bezpečnosti v obci

O 3.1 Zajištění bezpečného průjezdu kritickými místy v obci

A 3.1.1 Zmapování, vymezení a zpracování soupisu dopravně nebezpečných míst v obci

A 3.1.2 Doplnění dopravně bezpečnostních prvků do nebezpečných míst v obci (např. zrcadla, příčné prahy, dopravní značení aj.)

O 3.2 Zavedení prvků zajišťujících pocit bezpečí v obci

A 3.2.1 Zřídit přestupkovou komisi v obci

A 3.2.2 Instalace kamerového systému do kritických míst v obci

A 3.2.3 Změna územního zařazení obce k obvodu Policie ČR F-M

SC 4: Zlepšení podmínek pro trávení volného času (sport, kultura aj.)

O 4.1 Vytváření podmínek pro neorganizované sportovní aktivity (dětská hřiště, sportoviště aj.)

A 4.1.1 Zřízení nových veřejně přístupných hřišť pro děti a mládež

A 4.1.2 Výstavba nových ploch pro volnočasové aktivity mládeže a dospělých

O 4.2 Rozšíření nabídky zařízení pro volnočasové aktivity

A 4.2.1 Modernizace zařízení sloužících k využití volného času

A 4.2.2 Vybudování Domu služeb – prostory pro cvičení dětí, pro spolky, masáže, zdravotní služby aj.)

A 4.2.3 Využití obecních pozemků pro volnočasové aktivity – oddechové zóny, parky aj.

A 4.2.4 Podpora aktivit pro seniory (zdravé a aktivní stárnutí)

PS 3 PARTNERSTVÍ A VOLNOČASOVÉ AKTIVITY

spolky, spolková činnost, cestovní ruch, partnerství, spolupráce (mezi obcemi, přeshraniční, meziresortní apod.), propagace obce

SC 1: Zvýšit atraktivitu obce jak pro občany, tak i pro návštěvníky obce

O 1.1 Vytváření podmínek pro volný čas a domácí turistiku

- A 1.1.1 Aktivní propagace obce a jejich atraktivit navenek – zlepšit komunikaci obce s médií
- A 1.1.2 Vytvoření (turistického) informačního centra (propagace obce, akcí a spolků)
- A 1.1.3 Rozšíření ubytovacích kapacit v autokempu Baška
- A 1.1.4 Publikace o obci, mapa obce (vyznačení atraktivních míst např. v mapě obce, značení místních názvů, čísla popisná, apod.)
- A 1.1.5 Dotační podpora spolků a klubů zajišťujících kulturní, sportovní a volnočasové akce
- A 1.1.6 Akce na udržení, zachování a propagaci místních lidových tradic a zvyků
- A 1.1.7 Podpora revitalizace okolí atraktivit obce

SC 2: Zlepšení pocitu sounáležitosti obyvatel obce

O 2.1 Vytváření podmínek pro zvýšení pocitu sounáležitosti obyvatel obce

- A 2.1.1 Podpora realizace aktivit sdružujících všechny tři části obce Baška
- A 2.1.2 Zvýšit informovanost v obci v jednotlivých částech obce
- A 2.1.3 Rozšíření popř. zachování prostor a zázemí pro činnost spolků v obci
- A 2.1.4 Akce na udržení, zachování a propagaci místních lidových tradic a zvyků

SC 3: Rozvoj stávajících i nových partnerských vztahů a spolupráce s městy, obcemi, Mikroregionem Frýdlantsko – Beskydy a MAS Frýdlantsko – Beskydy

O 3.1 Efektivní spolupráce

- A 3.1.1 Rozšířit a více využít spolupráci a partnerství s okolními městy a obcemi
- A 3.1.2 Realizace vzájemných aktivit a projektů s partnery
- A 3.1.3 Zapojení se do aktivit v Mikroregionu Frýdlantsko – Beskydy , MAS Frýdlantsko – Beskydy z. s.

7. IMPLEMENTACE

Strategický plán obce Baška na období 2016 – 2026 (dále jen SP) zahrnuje rozvojové aktivity, které budou realizovány v krátkodobém i dlouhodobém časovém horizontu.

Implementace SP po jeho schválení Zastupitelstvem obce Baška bude zajištěna:

- ↪ **zřízením Pracovní skupiny pro implementaci SP (dále jen PS ISP)**
sestavenou z aktivních členů pracovních skupin podílejících se na tvorbě SP
návrh členů:
David Blahut, Ing. arch. Jan Kraut, Ing. Martin Mati, Mgr. Renáta Válková, Mgr. Pavel Eliáš, Renáta Srničková, Dajana Zápalková
- ↪ **nastavením výchozích a cílových hodnot,**
stanovení měřitelných indikátorů a cílových hodnot, kterých chce obec dosáhnout v závěru sledovaného období, tj. rok 2026 - PS ISP
- ↪ **zpracováním ročních akčních plánů (dále jen AP),**
sběr a příprava podkladů - příslušní zaměstnanci OÚ Baška,
zpracování AP – zřízená PS ISP,
projednání a doplnění - Rada obce Baška
schválení - Zastupitelstvo obce Baška
- ↪ **prostřednictvím schválených investičních i neinvestičních záměrů uvedených v rozpočtech na jednotlivé roky,**
- ↪ **Kontrola plnění SP minimálně 1 krát ročně**
Kontrola – PS ISP
- ↪ **průběžnou aktualizací samotného dokumentu SP, cca 2 leté intervaly, 1. aktualizace v roce 2019**
Aktualizace SP - PS ISP

Tabulka 4 - Návrh jednotlivých kroků implementace až po 1. aktualizaci SP

Číslo aktivity	Popis aktivity	Termín	Zodpovědnost
1.	Schválení SP	09/2017	Zastupitelstvo obce Baška
2.	Ustavení pracovní skupiny pro implementaci SP (PS ISP)	09/2017	Rada obce Baška
3.	Nastavení výchozích a cílových hodnot pro SP do roku 2026	09-11/2017	PS ISP
4.	Zpracování jednotného formuláře projektového záměru	09-10/2017	PS ISP
5.	Sběr a příprava projektových záměrů	09-10/2017	Příslušní zaměstnanci OÚ Baška
6.	Zpracování 1. AP na r. 2018	11/2017	PS ISP
7.	Projednání a případné doplnění 1. AP na r. 2018	12/2017	Rada obce Baška
8.	Schválení 1. AP na r. 2018	12/2017	Zastupitelstvo obce Baška

9.	Sběr a příprava projektových záměrů	01-06/2018	Příslušní zaměstnanci OÚ Baška
10.	Kontrola stavu realizace SP a plnění 1. AP na r. 2018	07-08/2018	PS ISP
11.	Projednání naplnění SP a 1. AP na r. 2018	9/2018	Rada obce Baška, Zastupitelstvo obce Baška
12.	Zpracování 2. AP na r. 2019	10-11/2018	PS ISP
13.	Projednání plnění SP a 1. AP na rok 2018	12/2018	Rada obce Baška Zastupitelstvo obce Baška
14.	Projednání a případné doplnění 2. AP na r. 2019	12/2018	Rada obce Baška
15.	Schválení 2. AP na r. 2019	12/2018	Zastupitelstvo obce Baška
16.	Sběr a příprava projektových záměrů	01-06/2019	Příslušní zaměstnanci OÚ Baška
17.	Kontrola stavu realizace SP a plnění 2. AP na r. 2019	07-08/2019	PS ISP
18.	Zpracování 1. aktualizace SP a 3. AP na r. 2020	09-10/2019	PS ISP
19.	Projednání 1. Aktualizace SP a 3. AP na r. 2020 (případné doplnění)	11/2019	Rada obce Baška
20.	Schválení 1. aktualizace SP a 3. AP na r. 2020	12/2019	Zastupitelstvo obce Baška

Postupové kroky implementace SP se v jednotlivých letech budou vždy opakovat, počínaje sběrem a přípravou projektových záměrů zajišťovanými příslušnými zaměstnanci OÚ Baška, následně činností členů pracovní skupiny pro implementaci SP spočívající v kontrole stavu a realizace SP a naplnění akčního plánu na příslušný rok a zpracování návrhu nového akčního plánu na rok následující, Rada obce Baška pak projedná předložené návrhy a případně je doplní, Zastupitelstvo obce je pak na svém jednání schválí.

Neodmyslitelným krokem je i zařazení navržených investičních i neinvestičních rozvojových aktivit z akčních plánů do rozpočtů příslušných let.

Samotný strategický plán bude průběžně aktualizován, přičemž 1. aktualizace proběhne v roce 2019 (viz výše uvedená tabulka), další aktualizace SP budou uskutečněny v letech 2022 a 2025.

8. ZÁVĚR

Strategický plán obce Baška na období let 2016 – 2026 byl zpracován pro potřeby obce jako jeden z účinných nástrojů vytváření shody místní komunity o budoucnosti obce. Cílem při vytváření tohoto dokumentu bylo identifikovat rozvojové oblasti obce, cíle a zvolit taková opatření a aktivity, které povedou k jejich naplňování. Naplňování jednotlivých opatření bude záviset na možnostech jejich zajištění finančními zdroji.

Strategický plán obsahuje ve své návrhové části celou řadu zajímavých aktivit či projektů, jejichž realizace nepochybně přispěje k rozvoji obce ve vytyčeném období. Nástrojem postupné realizace strategického plánu rozvoje budou roční akční plány, sestavované zřízenou Pracovní skupinou pro implementaci strategického plánu.

Strategický plán je živým dokumentem, reálnost aktivit (projektů) bude zajištěna prostřednictvím aktualizace ve dvou až tříletých intervalech.

Odpovědnost za realizaci jednotlivých aktivit, vyhodnocování průběhu realizace a přijímání příslušných opatření má zastupitelstvo obce. V zájmu toho, aby zastupitelstvo dostávalo aktuální informace o postupu realizace strategického plánu, bude Pracovní skupina pro implementaci strategického plánu provádět kontrolu plnění strategie minimálně 1 krát ročně.



HRAT, s.r.o.

Družstevní 294, 739 61 Třinec

Ing. Marian Razima

Ing. Edita Konkolská