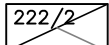












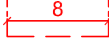

STAV ÚZEMÍ

-  katastrální mapa
-  vrstevnice
-  vodní tok, příkop, strouha
-  veřejná zeleň mimo řešené území - protihlukový val







HLAVNÍ ZÁSADY VYUŽITÍ ÚZEMÍ

-  řešené území
-  plochy bydlení individuální
-  plochy veřejných prostranství pro komunikace a zeleň
-  kóty v metrech
-  uliční čára - hranice veřejných prostranství

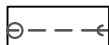


SMĚRNÉ A BILANČNÍ ÚDAJE

-  dělení pozemků
-  orientační umístění domu / číslo pozemku
-  další omezení stavby domu, kóty v metrech
-  stromová výsadba v ulici

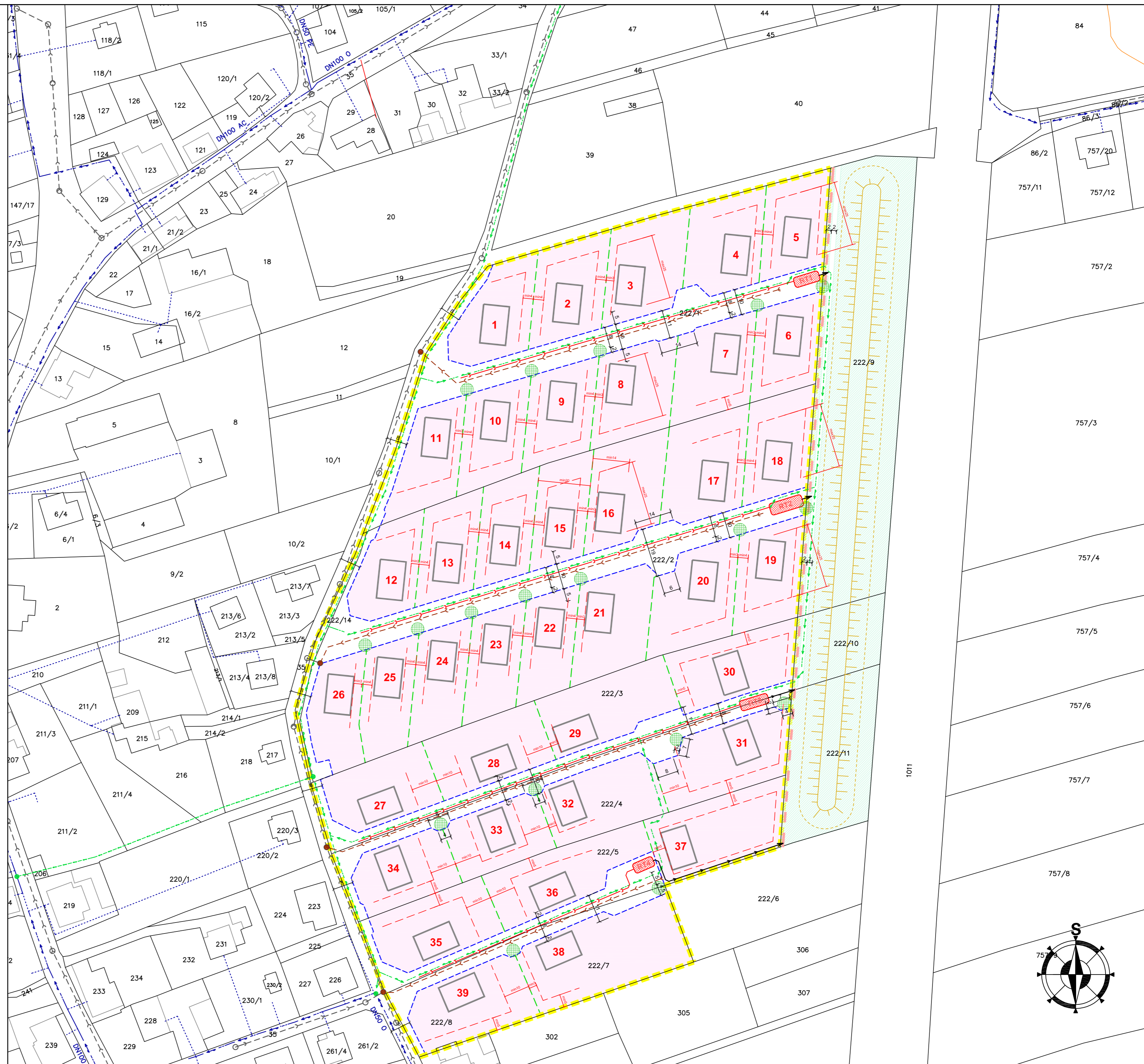
VODNÍ HOSPODÁŘSTVÍ - NÁVRH

-  vodovodní řady - zokruhování
-  kanalizace dešťová
-  podzemní retenční nádrž se vsakovacím vrtem
-  vsakovací příkop, průleh
-  bezpečnostní přepad z retence do průlehu
-  kanalizace splašková

VODNÍ HOSPODÁŘSTVÍ - STAV

-  splašková kanalizace obecní, šachtice
-  vodovod ve správě SmVaK, dimenze a materiál potrubí
-  vodovodní domovní přípojky

Trasy inženýrských sítí musejí být umístěny vždy mimo plochy pro veřejnou zeleň - stromovou výsadbu v ulicích. Trasy jsou zakresleny schematicky pro znázornění koncepce rozvoje technické infrastruktury.



Územní studie Humenská, plochy Z122 a 1/Z26, Baška

výkres:	VÝKRES VODNÍHO HOSPODÁŘSTVÍ	výkres č.	3.
objednatel:	SELFJAM TRADE s.r.o.	měřítko	1:1000
pořizovatel:	Magistrát města Frýdku - Místku	formát	A2
zhotovitel:	Ing.arch.Kateřina Buschová, ČKA 3017	datum	02/2020