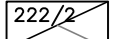





STAV ÚZEMÍ

-  katastrální mapa
-  vrstevnice
-  vodní tok, příkop, strouha
-  veřejná zeleň mimo řešené území - protihlukový val




HLAVNÍ ZÁSADY VYUŽITÍ ÚZEMÍ

-  řešené území
-  plochy bydlení individuální
- plochy veřejných prostranství pro komunikace a zeleň:**
-  zpevněné plochy komunikací vozidlových
-  zpevněné plochy komunikací pěších
-  nezpevněné plochy veřejné dopravní zeleně
-  zpevněné plochy parkoviště
-  kontejnerové stanoviště
-  plochy veřejné zeleně pro stromovou výsadbu
-  kóty veřejných prostranství v metrech
-  uliční čára - hranice veřejných prostranství - oplocení
-  dělicí čára
-  stavební čára volná







DOPRAVA - STAV

-  hranice zpevněných ploch komunikací

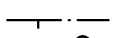

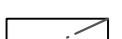

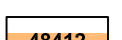


DOPRAVA - NÁVRH

-  kóty komunikací v metrech
-  hranice zpevněných ploch veřejných komunikací
-  hranice zpevněných ploch veřejných komunikací mimo řešené území

SMĚRNÉ A BILANČNÍ ÚDAJE

-  dělení pozemků, výměry v m²
-  orientační umístění domu / číslo pozemku
-  další omezení stavby domu, kóty v metrech
-  stromová výsadba v ulici
-  příčné prahy, vjezdy do území (č. 1 až 3)
-  jednosměrný provoz

LIMITY A OMEZENÍ VE VYUŽITÍ ÚZEMÍ

-  nadzemní vedení VN linky č.52, ochranné pásmo, stožáry
-  kabelové zemní vedení VN, distribuční trafostanice
-  ochranná pásma silnice
-  silnice I. třídy, popis
-  silnice III. třídy, popis
-  silnice II. a III. třídy - návrh dle ÚP
-  podchod pro chodce a cyklisty

Územní studie Humenská, plochy Z122 a 1/Z26, Baška

výkres:	VÝKRES DOPRAVNÍHO ŘEŠENÍ	výkres č.	2.
objednatel:	SELFJAM TRADE s.r.o.	měřítko	1:1000
pořizovatel:	Magistrát města Frýdku - Místku	formát	A2
zhotovitel:	Ing.arch.Kateřina Buschová, ČKA 3017	datum	02/2020

